

SCHLADMING
DACHSTEIN

Hüttenführer & Stempelpass

Steiermark

Wir sind
für dich da.



Wandern, einkehren & stempeln

Wandern in Schladming-Dachstein gibt dir Berge. Schritt für Schritt entdeckst du auf gepflegten Wanderwegen unzählige Naturwunder. Hier atmest du durch und spürst die unbändige Kraft der Gipfel und Bergeen. Du kehst ein bei den Hütten und genießt die heimischen Almschmankerl. Hier bist du einfach glücklich.

So kommst du zu deiner Wandernadel:

- Hüttenführer & Stempelpass in den Rucksack packen.
- Almen erwandern und Berge erklimmen.
- Gemütlich in den Hütten einkehren.
- Stempeln!
- Genügend Punkte? Dann ab ins nächste Infobüro und gegen eine kleine Gebühr deine Wandernadel in Bronze, Silber oder Gold samt Urkunde abholen.
- Trage die Wandernadel mit Stolz und erfreue dich an deinen Gipfelsiegen.

Dein Urlaub ist zu Ende, aber der Stempelpass noch nicht voll? Kein Problem! Einfach beim nächsten Mal wieder mitnehmen und munter drauf weiterstempeln. Du hast alle Zeit, denn der Erwerb der Wandernadel ist nicht zeitgebunden.

Kein Stempel beim Wanderziel? Einfach ein Foto vom Gipfel oder der Hütte machen und im Infobüro nachtragen lassen.

Gewusst? Mit der kostenlosen App SummitLynx sammelst du Punkte am Smartphone. Bei Hütten und Gipfeln einchecken, Punkte sammeln und dein Bergerlebnis gleich online mit deinen Freunden teilen.

Deine Wandernadel

	Kinder	Erwachsene
Wandernadel in Bronze	80 Punkte	140 Punkte
Wandernadel in Silber	110 Punkte	190 Punkte
Wandernadel in Gold	140 Punkte	240 Punkte

Name _____

Datum _____ Punkte _____



Wandernadel erhalten

Wandernadeln sammeln leicht gemacht



Bedenke beim Bergwandern

- Begehe deine Wanderung nur mit Tourenplanung.
- Lege alle zwei Stunden eine 10-Minuten-Rast ein.
- Trink und iss während der Tour ausgiebig.
- Verlasse niemals den markierten Weg.
- Brich bei Gefahr oder Wetterverschlechterung die Tour rechtzeitig ab.
- Nimm deinen Müll wieder mit.
- Schütze unsere Alpenflora.
- Beachte Wander-, Hinweis- und Informationstafeln.
- Bleib im Notfall ruhig und verständige die Bergrettung.

Gut ausgerüstet in die Berge

Rucksack, festes Schuhwerk mit Profilsohle, Wanderstöcke, warme als auch regen- und winddichte Kleidung sowie Kopfbedeckung zählen zur Grundausrüstung. In deinen Rucksack gehören: Sonnenschutz, Wanderkarte, ausreichend Getränke und Proviant sowie eine Notfallausrüstung (Erste-Hilfe-Box, Taschenlampe und Handy).

Verhalten bei Gewitter

Warnsignale sind schwüle Luft und Quellwolken; Alarmsignale dann schon Wolken mit dunkler Unterseite, ausgefransten Rändern und fernes Donnern. Gerätst du in ein Gewitter, meide Gipfel und Grate. Auch Plätze unter alleinstehenden Bäumen, bei Wasser-rinnen, am Fuße von Felswänden, in Höhleneingängen, in der Nähe von Hochspannungsleitungen oder Stahlseilversicherungen sind zu vermeiden. Suche Täler oder Senken auf. Schutz bieten eine sichere Unterkunft oder ein Auto.



SummitLynx

Deine Touren und Wandernadeln



10 Regeln für den Umgang mit Weidevieh

1. Vermeide den Kontakt und halte Abstand.
2. Verhalte dich ruhig und zeige keine Angst. Erschrecke und reize das Weidevieh nicht.
3. Komme den Kälbern nie zu nahe. Mutterkühe beschützen und verteidigen ihre Jungen.
4. Tiere nicht füttern.
5. Bleib auf den markierten Wanderwegen.
6. Versperrt dir Weidevieh den Weg, umgehe es seitlich mit großem Abstand.
7. Bleibe ruhig, wenn Weidevieh herannaht. Kehre ihm nicht den Rücken zu, weiche den Tieren aus und laufe nicht weg.
8. Beachte Zäune und nutze Durchgänge – schließe sie wieder gut.
9. Quere die Weide zügig.
10. Ein Stock und lautes Rufen verschaffen dir Respekt. Vermeide Schläge, hektische Bewegungen und das Wedeln mit dem Stock.

Online mehr erfahren: sichere-almen.at

Mit dem Hund auf der Alm

- Halte deinen Hund unter Kontrolle. Führe ihn an der kurzen Leine.
- Bei einem Kuhangriff: Sofort ableinen und laufen lassen. Nicht festhalten!
- Lasse deinen Hund keinesfalls auf die Tiere los.
- Informiere dich über hundefreundliche Touren.
- Bitte verwende Hundesackerl und entsorge sie richtig.
- In den Seilbahnen und (Wander-) Bussen gilt Leinen- und Maulkorbpflicht.
- Beachte Hinweis- und Informationstafeln.
- Bitte respektiere das Hundeverbot in folgenden Almgebieten:
 - Talschluss Obertal ab Eschachalm z.B. zum Duisitzkarsee oder zur Keinprechtthütte
 - Zum Moaralmsee im Gumpental
 - In Ramsau am Dachstein zwischen Neustattalm und Bachlalm
 - Im Sölkta von der Trogermühle in Richtung Knallalm

Informationen für den Urlaub mit deinem Hund findest du unter: schladming-dachstein.at/hund

Linien- & Wanderbusse

Mit den regelmäßig verkehrenden Linien- & Wanderbussen erreichst du im Sommer bequem viele Bergziele und Wanderstartpunkte bis in die Täler – einfach einsteigen und loswandern!

Ins Preuneggtaal bis Ursprungalm • Ins Obertal bis Eschachalm • Ins Untertal bis Parkplatz Seeleiten/Riesachfall • Wander- & Bikebus Schladming – Reiteralm • Zur Dachstein Gletscherbahn in Ramsau am Dachstein • Ins Seewigtal zum Steirischen Bodensee • Zur Silberkarklamm in Ramsau am Dachstein • Sommerbus Mandling – Schladming – Gröbming – St. Martin • Auf den Stoderzinken in Gröbming • Tälerbus Söltkäler

Dank der Schladming–Dachstein Sommercard stehen dir die Mobilitätsoptionen sogar kostenfrei zur Verfügung. In unseren Infobüros erhältst du den kostenlosen Busfahrplan mit allen aktuellen Verbindungen. Online mehr erfahren: schladming-dachstein.at/bus

Wichtige Telefon- & Notrufnummern

Tourismusverband Schladming–Dachstein	T: +43 3687 23310
Reiteralm Bergbahnen	T: +43 6454 7357
Dachstein Gletscherbahn	T: +43 3687 22042 810
Erlebnis Rittisberg	T: +43 3687 81776
Planai-Hochwurzen-Bahnen	T: +43 3687 22042
Hauser Kaibling Seilbahnen	T: +43 3686 3030
Riesernalm Bergbahnen	T: +43 3680 606
RVB Ramsauer Verkehrsbetriebe	T: +43 3687 81870
Planai Bus	T: +43 3687 22042 117
Sölker Tälerbus Taxi Seebacher	T: +43 664 42 28 988



Erklärung der Symbole

Bei den nachfolgenden Hütten sind neben den Bildern verschiedene Piktogramme angeführt. Hier eine kurze Erklärung zur Bedeutung der jeweiligen Symbole:



Hütte mit dem Wanderbus erreichbar



Hütte mit der Seilbahn erreichbar



Ermäßigung für Mitglieder alpiner Vereine wie ÖAV, DAV, AVS, Naturfreunde, AG Preintaler



Anzahl Betten



Anzahl Lagerplätze



Standort



Öffnungszeiten



Tipps für dich

Impressum: Herausgeber: Tourismusverband Schladming–Dachstein, Geschäftsführer Mag. (FH) Mathias Schattleitner, Ramsauerstraße 756, 8970 Schladming | Gestalterische Überarbeitung: G.A.Service, ga-service.at | Fotos: Mathäus Gartner, Christiwne Höflehner, Herbert Raffalt, Martin Huber, Peter Burgstaller, Christoph Lukas, Harald Steiner, René Eduard Perhab, Erwin Petz, sowie Fotomaterial der Hüttenwirte | Druck: Wallig Ennstaler Druckerei und Verlag Ges.m.b.H. | Recherche-, Satz- und Druckfehler sowie Änderungen vorbehalten. Stand: Mai 2025



5
Punkte



10
Punkte



43
16

Almgasthaus Riesachfall

- 📍 Seeleiten – Riesachfälle, Rohrmoos-Untertal | 1.071m
- 🕒 Anfang Juni bis Anfang Oktober

Erholen & wohlfühlen im Almgasthaus Riesachfall inmitten der vielfältigen Natur der Schladminger Tauern. Für die Kleinen ist am hauseigenen Kinderspielplatz für Abwechslung gesorgt. Wir servieren traditionelle Hausmannskost aus regionalen Produkten, leichte Sommerküche, fangfrische Forellen, saisonale Gerichte sowie hausgemachte Mehlspeisen und köstliche Eiskreationen. Das familiär geführte Sommerausflugsziel ist für Busreisende, Urlauber und Einheimische ein idealer Ausgangspunkt für Bergtouren, Wanderungen und gemütliche Spaziergänge.

- 📍 Unser Gasthaus befindet sich am Talschluss von Rohrmoos-Untertal, direkt am Beginn des Alpinsteiges „Höll“ am Fuße der Riesach Wasserfälle.

Austriahütte

- 📍 Almgebiet, Ramsau am Dachstein | 1.638m
- 🕒 Ende Mai bis Ende Oktober, (täglich geöffnet)

Die Austriahütte ist eine Hütte des Österreichischen Alpenvereins. Sie liegt auf 1.638 Metern im Almgebiet am Fuße des Dachsteins und wurde 1880 erbaut. Als älteste Schutzhütte des Dachsteinmassivs hat sie eine lange Geschichte, die sie mit einer modernen Note verbindet. Sie ist leicht zugänglich und das Hüttenareal ein Paradies, in dem sich Kinder frei entfalten und die Natur unbeschwert erkunden können. Das weitläufige Wanderwegenetz, die Nähe zur Dachsteingletscherbahn, lohnende Kletterrouten und Klettersteige in unmittelbarer Nähe, Outdooryoga mit Blick auf die Dachsteinsüdwand, gemütliche Zimmer zum Übernachten, regionale Köstlichkeiten sowie das Dachstein Museum direkt in der Hütte machen den Standort besonders anziehend.

- 📍 Bei der Austriahütte ist auch Kartenzahlung möglich!

10 - 11



FAMILIE UNTERKOFLER

T: +43 3687 61678
gasthaus-riesachfall.at

KATHARINA WALLNER

T: +43 676 70 63 836
austriahuette.at





5
Punkte

10
Punkte

Berghotel Türlwand

Ramsau am Dachstein | 1.750 m

Mitte Mai bis Ende Oktober

Das Berghotel Türlwand liegt auf 1.750 Metern Seehöhe direkt an der Talstation der Dachstein-Seilbahn und ist bequem mit dem Auto erreichbar. Von hier aus eröffnet sich ein spektakulärer Blick auf die imposante Südwand des Hohen Dachsteins, die mit ihren steilen Felswänden und schroffen Gipfeln ein beeindruckendes Naturerlebnis bietet. Ob als Ausgangspunkt für unvergessliche Wanderungen, Klettertouren oder eine Fahrt mit der berühmten Dachstein-Seilbahn – das Berghotel Türlwand ist der perfekte Ort für Bergliebhaber und Natursuchende.

Nach einem aktiven Tag lädt die großzügige Sonnenterrasse mit atemberaubender Aussicht dazu ein, neue Energie zu tanken.

Brandalm

Almgebiet, Ramsau am Dachstein | 1.600 m

Mitte Mai bis Allerheiligen, (Donnerstag Ruhetag), auch im Winter geöffnet

Die Brandalm liegt unterhalb der Talstation des Dachstein-gletschers, inmitten des Ramsauer Almgebiets. Kulinarisch bleiben auf der Brandalm keine Wünsche offen: vom deftigen Ramsauer Suppentopf über Nocken mit echtem Steirerkas bis hin zum selbstgemachten Dachstein Burger, Strudel oder Schüsselkrapfen. Mit regionalen Spezialitäten aus unserer eigenen Bio-Landwirtschaft und authentischen Gerichten nach traditionellen Rezepten wirst du bei uns kulinarisch verwöhnt. Neues Highlight: 110 m² Indoor Kinderwelt mit Spaßgarantie für Groß und Klein.

Viele Wege führen auf die Brandalm. So zum Beispiel über den Peter Roseggersteig, den Fünf-Hütten-Weg, den Almenrundweg oder den Jungfrauensteig.

12 - 13

Stempel

RENATE & MARTIN HÖFLEHNER

T: +43 3687 81 230
tuerlwand.at

FAMILIE SCHREMPF

T: +43 664 18 06 460
brandalm.at

Stempel



14 - 15



10 Punkte



5 Punkte

Dachstein Südwandhütte

- 📍 Am Fuße des Dachsteins, Ramsau am Dachstein | 1.910 m
- 🕒 Anfang Juni bis Ende Oktober

Unsere Hütte ist ein beliebtes Wanderziel und ideal für die Rast bei Rundwanderungen. Von unserer Sonnenterrasse aus, auf der wir dich mit Speis und Trank verwöhnen, kannst du das herrliche Panorama mit Blick auf das imposante Dachstein-Massiv und die Schladminger- und Radstädter Tauern genießen. Auch Bergsteiger und Kletterer kommen auf ihre Kosten - von unserer Hütte aus hast du den kürzesten Zustieg zu vielen Klettertouren so wie auch zu Klettersteigen wie z.B. den Anna- oder Johann-Klettersteig. Auf Anfrage sind auch Übernachtungen möglich.

- 🚠 Von der Talstation der Dachstein-Seilbahn aus erreichst du uns nach einer 35-minütigen gemütlichen Wanderung.

Da Sepp

- 📍 Planai, Schladming | 1.859 m
- 🕒 Mitte Juni bis Ende September

Bei uns erwartet dich das Außergewöhnliche. Wir brechen mit der Tradition der klassischen Hütte, und genau deshalb repräsentiert das Einhorn unsere einzigartige Atmosphäre. Wir bieten dir exzellente Speisen und wollen dich auch mit kulinarischen Genüssen überraschen, die du auf einer Hütte vielleicht nicht erwartet hättest. Unsere Sonnenterrasse bietet nicht nur einen atemberaubenden Panoramablick über die Schladminger Berge, sondern auch die perfekte Kulisse, um die Sonne den ganzen Tag zu genießen.

- 🎧 „da Sepp“ ist mehr als nur Essen und Ausblick – es ist ein Erlebnis! Tauche ein in unsere Welt, in der coole Beats den Rhythmus vorgeben und die Stimmung hoch über Schladming für unvergessliche Momente sorgt. Erlebe „da Sepp“ – hier wird der Hüttenbesuch zu einer Reise ins Außergewöhnliche!



SCHREMPF CHRISTIAN

T: +43 3687 81509
alpenbad-ramsau.at

KARL-HEINZ ANGERER

T: +43 664 88 90 25 25
dasepp.at





15
Punkte



5
Punkte



Duisitzkarseehütte

- 📍 Duisitzkarsee, Rohrmoos-Obertal | 1.680 m
- 🕒 Anfang Juni bis Ende September

Ein Ausflug zur Duisitzkarseehütte im Obertal lohnt sich bei jedem Wetter. Es erwarten dich eine fantastische Bergsee-Landschaft, kristallklares Tauern-Wasser und saftig grüne Almwiesen – alles zusammen ein einzigartiger Ort der Ruhe. In dieser Ruhe liegt die Kraft! Auf der Terrasse der Duisitzkarseehütte kannst du die herrliche Aussicht in vollen Zügen genießen. In der Hütte erwartet dich zünftiges Almhütten-Flair. Lass dich von Wirtin Susanna und ihrem Team kulinarisch mit traditioneller Hüttenkost und Susannas Almkonditorei verwöhnen. Liebevoll zubereitet, einfach gut!

- 🚶‍♀️ Ausgangspunkt für die Wanderung zur Duisitzkarseehütte ist der Parkplatz Eschachalm: Aufstieg über den Wandersteig ca. 1 Stunde, Aufstieg über den Forstweg ca. 1,5 Stunden.

Eiskarhütte

- 📍 Reiteralm, Preuneggatal | 1.652 m
- 🕒 Mitte Juni bis Anfang Oktober, auch im Winter geöffnet

Auf der Hütte erwartet dich steirische Gastlichkeit in der urigen Gaststube mit Kachelofen oder auf der Sonnenterrasse. Wir bieten ganztägig warme Küche mit regionalen Schmankerln und Hüttenjause, hausgemachte Mehlspeisen und Eisspezialitäten. Auf die Kinder wartet ein Spielplatz mit Trampolin und Go-Karts.

- 🚶‍♀️ Die Eiskarhütte ist der ideale Ausgangspunkt für den Reiteralm-Rundweg über die Gasselhöhe zum Spiegelee oder für den Panoramaweg – ein flacher Spazierweg zu einer Aussichtsplattform mit Panoramatafeln und schönen Rastplätzen. Wir sind über die Reiteralm Mautstraße täglich erreichbar und liegen von der Gondelbahn Preunegg-Jet nur 10 Gehminuten entfernt.

Stempel

SUSANNE WIESER

T: +43 664 97 33 684 oder
+43 664 50 10 653
duisitzkar.at

FAMILIE MITTERWALLNER

T: +43 664 23 23 823
eiskarhuette.at

Stempel



5
Punkte



15
Punkte



15



Eschachalm

- Eschachalm, Rohrmoos-Obertal | 1.213 m
- Ende Mai bis Anfang Oktober

Bei einem Besuch in unserem Almcafé & Jausenstation darfst du dich mit kulinarischen Köstlichkeiten verwöhnen lassen. Täglich gibt es frische Kuchen, Krapfen, Buchteln und andere heimische Spezialitäten. Das urig traditionelle Ambiente der im Jahre 1547 erbauten Alm lädt zum Verweilen ein! Wir freuen uns auf deinen Besuch!

- Dank der direkten Zufahrt mit dem Auto, dem Mountainbike oder dem Wanderbus sind wir für alle Altersgruppen leicht erreichbar. Übrigens ist die Eschachalm auch bei schlechtem Wetter ein lohnendes und gemütliches Ausflugsziel.

Fahrlechlütte

- Duisitzkarsee, Rohrmoos-Obertal | 1.670 m
- Ende Mai bis Anfang Oktober

Der Duisitzkarsee ist eines der schönsten Wanderziele der Region Schladming-Dachstein. Er befindet sich im Rohrmooser Obertal. Direkt am Seeufer liegt die Fahrlechlütte mit Seeterrasse. Hier kannst du von einer einfachen Jause bis zu kulinarischen Köstlichkeiten, wie unserem berühmten Schwarzbeerschmarren (auch glutenfrei und vegan), vieles genießen.

- Vom Parkplatz Eschachalm geht's über einen Wandersteig in 1 bis 1,5 Stunden zur Fahrlechlütte. Wer von einem Spaziergang rund um den See noch nicht genug hat, kann Wandertouren zum Giglachsee (3 Stunden) oder zur Keinprechthütte (2,5 Stunden) unternehmen.

18 - 19

Stempel

FAMILIE SIEDER

T: +43 664 10 44 838
eiblhof.at

FAMILIE REITER

T: +43 664 33 85 903
fahrlechlueette.at

Stempel



15
Punkte

Galsterbergalmhütte

- 📍 Galsterbergalm, Pruggerberg | 1.800 m
- 🕒 Anfang Juni bis Mitte Oktober, auch im Winter geöffnet

Unsere Hütte liegt in herrlicher Aussichtslage auf 1.800 Metern mitten im Almgebiet. Eine Besonderheit für Jung und Alt sind die Murmeltiere, welche von der Terrasse aus zu beobachten sind.

In unserer traditionellen Küche wird besonderer Wert auf heimische Produkte gelegt. Der auf der Alm selbsterzeugte Ziegenkäse gilt als besondere Spezialität und findet in einigen Speisen seine spezielle Verwendung.

- 🚶 Vom Parkplatz neben der Gondelbergstation erreichst du uns nach ca. 20 Minuten Gehzeit. Von der Hütte führt ein familienfreundlicher Wandersteig in 1,5 Stunden zum Pleschnitzzinken (2.112m), einer der schönsten Aussichtsberge im mittleren Ennstal.

Stempel

FAMILIE HUTEGGER

T: +43 676 95 18 228 oder
+43 676 65 78 209
galsterbergalm.at



5
Punkte

Gasthof Hunerkogel und Dachstein Souvenirs

- 📍 Ramsau am Dachstein | 1.700m
- 🕒 Juni bis September

Der 3-Sterne-Gasthof Hunerkogel liegt direkt neben der Dachstein-Seilbahn auf 1.700 Metern Seehöhe und ist der perfekte Ausgangspunkt für alle Aktivitäten rund um den Dachsteingletscher. Vor allem im Herbst und Winter sind die Sonnenuntergänge ein absolutes Highlight auf unserem Gasthof. Der richtige Platz, für eine Auszeit am Berg, um Ruhe zu genießen, oder für sportliches Auspowern beim Höhenstraining.

- 🛍️ Neu bei uns: Der Souvenirladen „Dachstein Souvenirs“ – ein Ort für Erinnerungsstücke und besondere Geschenke. Als einziger Souvenirshop am Fuße des Dachsteins bieten wir eine exklusive Auswahl an hochwertigen Mitbringsele, regionalen Produkten und liebevoll gestalteten Andenken.

FAMILIE REINBACHER

T: +43 3687 81217
hunerkogel.at

Stempel



18



5
Punkte



10
Punkte



Gasselhöh'-Hütte

📍 Reiteralm, Preuneggatal | 1.741m

🕒 Mitte Juni bis Anfang Oktober, auch im Winter geöffnet

Schon seit 1973 kommen Gäste aus nah und fern, auf die Gasselhöh'-Hütte, und sie gehen wieder als Freunde. Die Hütte ist weitem bekannt als Einkehr nach unvergesslichen Wanderungen auf der Reiteralm. Die beeindruckende Landschaft ringsum eignet sich für abwechslungsreiche Touren mit unterschiedlichen Schwierigkeitsgraden – vom entspannten Spaziergang bis zum Aufstieg zum Gipfelkreuz – ganz nach Lust und Laune. Der Blick ins Tal und zum Dachsteinmassiv beeindruckt jedermann.

🚶 Nur einen Steinwurf von der Hütte entfernt liegt der Reiteralmsee. Von dort geht's weiter über den Reiteralm-Rundweg mit Spiegelsee zum Obersee und hinauf zum Rippetegg. Über die Gasselhöhe wieder zurück zur Gasselhöh'-Hütte (Gehzeit: 3 Stunden).

Gfölleralm

📍 Riesach, Rohrmoos-Untertal | 1.357m

🕒 Mitte Mai bis Mitte Oktober

Unsere Gfölleralm am Riesachsee wurde 1888 erbaut und ist seither nur unwesentlich verändert worden. Unsere Kühe verbringen ebenfalls die Sommerfrische auf der Alm und ihre Biomilch verarbeiten wir zu Steirerkäse und Butter. Diese und weitere Bio-Köstlichkeiten aus der Region sowie hausgemachte Mehlspeisen und erfrischende Getränke servieren wir dir gerne in der gemütlichen Stube oder auf der Terrasse mit Blick auf den Riesachsee.

🚶 Wir sind erreichbar über die Riesach Wasserfälle und den Alpinsteig mit über 750 Stufen, 14 Leitern und der Hängebrücke (1 Stunde Gehzeit und 350 Höhenmeter). Den Stempel für den Alpinsteig „Höll“ gibt's auch bei uns. Gemütlicher geht's über die Forststraße in ebenfalls ca. 1 Stunde.

22 - 23

Stempel

BERNARDA TRINKER

T: +43 664 45 13 435
gasselhoehhuette.at

FAMILIE PILZ

T: +43 676 59 08 068
gfoelleralm.at

Stempel

12
27

15
Punkte



5
Punkte



10

Giglachseehütte

- 📍 Giglachseen, Preuneggtaal | 1.956 m
- 🕒 Juni bis Oktober

24 - 25

Umringt von der schönen Bergwelt bei den Giglachseen befindet sich unsere Giglachseehütte. Ein abwechslungsreicher Wanderweg startet bei der Ursprungalm und bringt dich hinauf zur Hütte. Auf unserer Sonnenterrasse mit Blick zum See kannst du dich ausruhen sowie mit Köstlichkeiten vom eigenen BIOrind, fleischlosen Kreationen und selbstgemachten Süßspeisen verwöhnen lassen. An Schlechtwettertagen heißen wir dich in der gemütlichen Gaststube herzlich willkommen.

- 🚶 Du erreichst uns über die Ursprungalm in einer Stunde, Hochwurz in 6 Stunden, Hopfriesen/Obertal 3,5 Stunden, Eschachalm-Duisitzkar in 4,5 Stunden, Keinprechtthütte in 5 Stunden, Vögeialm - Oberhütte in 3,5 Stunden.

Glösalm

- 📍 Almgebiet, Ramsau am Dachstein | 1.510 m
- 🕒 Ende Mai bis Ende Oktober, (Mittwoch Ruhetag), auch im Winter geöffnet

Die Glösalm befindet sich im Ramsauer Almgebiet, in unmittelbarer Nähe zur Dachstein Seilbahn. Wir sind ein leicht erreichbares Wander- und Ausflugsziel, da der Bus direkt vor dem Haus hält. Wir verwöhnen dich mit zahlreichen Knödelspezialitäten sowie vielen selbstgemachten Mehlspeisen. Abendreservierungen gerne telefonisch möglich.

- 👶 Auf die Kinder warten viele Kleintiere und ein schöner Spielplatz. Gerne kannst du auch bei uns in einer der 3 gemütlichen Ferienwohnungen übernachten. Wir freuen uns auf dich!

Stempel

FAMILIE PEKOLL

T: +43 664 90 88 188
giglachsee-huette.at

FAMILIE BACHLER

T: +43 3687 81242
gloesalm.at

Stempel

10
Punkte20
Punkte

25



50



Gnanitzalm Hechl-Hütte

Tauplitz | 1.115 m

Juni bis Oktober, (Donnerstag bis Sonntag ab 11:00 Uhr)

Rund 9 km von Tauplitz entfernt liegt unsere gemütliche Hechl-Hütte, eingebettet in die wunderschöne Natur der Gnanitz. Wer mit dem Auto kommt, kann bis zum Schranken fahren – von dort aus erreicht man die Hütte zu Fuß in etwa 45–50 Minuten (ca. 3 km). Unsere Chefin Vefi verwöhnt euch mit regionalen Schmankerln – besonders beliebt sind der würzige Almkaffee und die hausgemachten Mehlspeisen. Auch herzhafte Klassiker wie Brettljause, Schweinsbratlbrot oder Rindsuppe dürfen natürlich nicht fehlen.

Für Gruppen, Familienfeiern oder Vereinsausflüge bieten wir gerne auch etwas Besonderes an – zum Beispiel eine zünftige Grillerei oder frisch zubereitete Kasnockn. Wer den Ausflug noch etwas verlängern möchte, kann den Besuch der Hechl-Hütte wunderbar mit einer Übernachtung im Hotel „Der Hechl“ verbinden.

Stempel

FAMILIE HECHL

T: +43 368 82 26 8-0
hotel-hechl.at

Gollinghütte

Steinriesental, Rohrmoos-Untertal | 1.651 m

Anfang Juni bis Mitte Oktober

Die Gollinghütte bietet sich bestens als Tagesausflugsziel und Ausgangspunkt für Wanderungen an. Die Besteigung des Hochgollings, Ausgangspunkt für die berühmten Klafferkessel, eine Begehung des Tauernhöhenweges in Richtung Landawirsee- und Keinprechtthütte oder einen Spaziergang in den Gollingwinkel. Die Sonnterrasse lädt zum Krafttanken ein. Das Hüttenteam sorgt für Gemütlichkeit und zünftige Verpflegung mit steirischen Schmankerln. Wer seinen Schlafplatz auf der Gollinghütte reservieren möchte, kann das online tun!

Ausgangspunkt: ist der Parkplatz Riesachfälle in Rohrmoos-Untertal, dieser ist auch mit dem Wanderbus erreichbar. Eine leichte Wanderung durch das Steinriesental über einen Forstweg und die letzte halbe Stunde über einen leichten Wandersteig bis zur Gollinghütte. Gehzeit: 2 Stunden, Höhenmeter: 580.

Stempel

KARIN WEIKINGER

T: +43 676 53 36 288
gollinghuette.com
Zimmerbuchung nur online

5
Punkte20
Punkte

64



Gröbminger Alm

Gröbminger Alm | 906m

Mai bis Oktober

Direkt bei der Zipline und dem Abenteuerpark Gröbming, am Fuße des Stoderzinkens gelegen, befindet sich die Gröbminger Alm. Unsere Gäste werden vom Chef persönlich mit regionalen Schmanckerln bekocht und genießen das steirische Flair in der urigen Gaststube, oder den beeindruckenden Ausblick ins Ennstal und auf den Kamm von unserer Sonnenterrasse aus. Hauseigene Kleintiere und der angrenzende Wald sind ein willkommener Zeitvertreib für unsere kleinen Gäste. Mitbringsel für zuhause finden sich in unserem Kulinarik Kühlschrank.

Beliebter Ausgangspunkt für die Wanderungen auf den Freienstein oder zum Baumhoroskopweg mit Friedensglocke am Kulm.

Guttenberghaus

Ramsau am Dachstein | 2.164m

Anfang Juni bis Anfang Oktober

Das Guttenberghaus liegt auf 2.164 Metern Seehöhe und ist die höchstgelegene Alpenvereinshütte der Steiermark. Kulinarisch verwöhnen wir dich mit Bergsteigergröstl, Hüttenschmarrn, hausgemachtem Apfelstrudel und vielem mehr. Auf dein Kommen freut sich die Familie Perhab und das Guttenberghaus-Team!

Erreichbar ist die Hütte von allen Richtungen und bietet auch für den alpinen Wanderer und Klettersteiggeher interessante Tourenmöglichkeiten.

Stempel

STEFANO ERHART

T: +43 664 40 78 618
groebminger-alm.at

GÜNTER & JITKA PERHAB

T: +43 3687 81345
alpenverein.at/guttenberghaus
Zimmerbuchung nur online

Stempel



20
Punkte



20
Punkte

Hans-Wödl-Hütte

Steirischer Bodensee, Seewigtal | 1.533 m

Ende Mai bis Anfang Oktober

Unsere Hütte liegt im wohl beeindruckendsten Tal der Schladminger Tauern. Der Weg zur Hütte ist geprägt von Seen und Wasserfällen. Inmitten der Naturkulisse, mit malerischem Ausblick, kannst du so manche Köstlichkeiten der hofeigenen Bio-Produkte unserer Familie genießen.

Vom Parkplatz Seewigtal, entlang am Steirischen Bodensee über den Wasserfallweg sind wir in ca. 1,5 Stunden erreichbar. Die Hans-Wödl-Hütte ist ein ideales Tagesausflugziel und auch Ausgangspunkt zur Besteigung der Hohen Wildstelle (2.747 m) sowie des H6chsteins (2.543 m).

Hochm6lbinghütte

Niederh6ttenalm, Totes Gebirge | 1.683 m

Mitte Mai bis Ende Oktober

Die Hochm6lbinghütte im Toten Gebirge ist ein Ort der Ruhe und Gem6tlichkeit. Eingebettet am Almplateau der Niederh6ttenalm l6sst sie dich die Hektik des Alltags rasch vergessen. Zur St6rkung werden bodenst6ndige Gerichte mit Zutaten aus der Region serviert – wir freuen uns auf dich!

Die Hütte liegt am Weitwanderweg 09 und ist im Sommer ein beliebter St6tzpunkt f6r Touren aller Art auf die umliegenden Gipfel. Sie ist 6ber einfache Wanderwege und atemberaubende Steige aus allen Himmelsrichtungen erreichbar. Besonders zu empfehlen ist ein abendlicher Aufstieg von der H6tte zum Raidling. Dort genie6t du einen atemberaubenden Sonnenuntergang mit Blick auf Grimming und Dachsteingebirge.

FAMILIE HUTEgger

T: +43 664 12 78 335
preintaler.at/woedl

Zimmerbuchung nur online

FAMILIE MITTEREGGER

T: +43 676 90 03 909
hochmoelbinghuetten.at



5
Punkte



5
Punkte



Hochsitz Riesneralm

- 📍 Donnersbachwald, Riesneralm Bergstation | 1.800 m
- 🕒 Juli bis Anfang September, (Freitag bis Montag ab 09:00 Uhr)

Ein herzliches „Griaß dil!“ aus Donnersbachwald, dem idyllischen Dorf inmitten der Niederen Tauern. Die zentrale Lage ist Ausgangspunkt für viele Aktivitäten. Neben zahlreichen Wanderrouten und vielen Attraktionen für die ganze Familie, besticht das Gipfelbad anno dazumal (direkt an der Hütte HOCHSITZ) durch seine Einzigartigkeit. Unsere gemütliche Einkehr auf 1.800 Metern Seehöhe lädt zur erholsamen Pause ein. Genieße das herrliche Bergpanorama auf der großen Sonnenterrasse am Gipfelplateau – eine Aussicht, die ihresgleichen sucht.

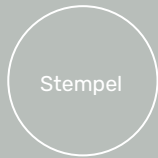
- 🍷 Serviert werden am HOCHSITZ beliebte Klassiker aus Österreich, saisonale Gerichte aus regionalen Produkten sowie manch exquisites Schmankerl.

Hochwurzenhütte

- 📍 Hochwurzten, Rohrmoos | 1.850 m
- 🕒 Juni bis Mitte Oktober, auch im Winter geöffnet

Hochwurztenhütte & Gipfel. Das ist eins – seit 1920. Start- und Zielpunkt für Wanderer, Bergsteiger, GoKart-Racer und Genießer. Mit Aussichtsterrasse und direktem Seilbahnzugang. Rasten, wohlfühlen, stärken, zünftig feiern, gut essen und trinken – bei den Wirtsleuten ist jeder willkommen. Alleine, zu zweit oder in der Gruppe.

- 🍷 Die Hochwurztenhütte bietet gutbürgerliche Küche und eine einzigartige Lage am Gipfel. Sie ist Ausgangspunkt zu zahlreichen Wanderungen, ist ideal geeignet für Feiern (auch größere Gruppen) und wir haben natürlich auch kostenloses WLAN.



Stempel

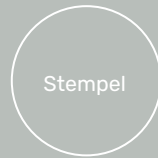
RIESNERALM BERGBAHNEN

GMBH & CO KG

T: +43 3680 606
riesneralm.at

FAMILIE STOCKER

T: +43 3687 61177
hochwurzten.at



Stempel



12

45

15
Punkte10
Punkte

20



Ignaz-Mattis-Hütte

Giglachseen, Preuneggtaal | 1.986 m

Mitte Juni bis Anfang Oktober

Die Ignaz-Mattis-Hütte am Giglachsee beeindruckt durch ihre einmalige Lage im Giglach-Kessel.

Genieße die Naturkulisse des Giglachkars auf unserer Aussichtsterrasse und lass dich von uns mit heimischen Schmankerln verwöhnen.

Du erreichst unsere Hütte über das Preuneggtaal und die Ursprungalm in 1 bis 1,5 Stunden oder über das Obertal – von Hopfriesen – in 3 bis 3,5 Stunden Gehzeit. Ein Erlebnis ist auch der Höhenweg von der Hochwurzen mit 6 Stunden Gehzeit.

Kaibling Alm

Naturfreunde Schutzhaus, Hauser Kaibling | 1.778 m

Mitte Juni bis Anfang Oktober, auch im Winter geöffnet

Umgeben von Bergen, Wäldern, Bächen und frischer Luft genießt du auf der Kaibling Alm am Hauser Kaibling im Herzen der Region Schladming-Dachstein Urlaub vom Feinsten. Kulinarisch verwöhnen wir dich mit bodenständiger Kost und regionalen Schmankerln.

Wir freuen uns dich als Gast zu begrüßen.

Unsere Kaibling Alm liegt von der Bergstation der Tauern-Seilbahn gut eine halbe Stunde Gehzeit entfernt. Ausgehend von der Kaibling Alm kannst du zahlreiche Berggipfel erstürmen, tolle Bergtouren unternehmen und Bergseen erwandern. Aber auch Ruhesuchende sind bei uns an der richtigen Adresse, hier kannst du so richtig abschalten und den Alltag hinter dir lassen.

34 - 35

Stempel

FAMILIE KEINPRECHT

T: +43 664 42 33 823
alpenverein.at/ignazmattishuette

FAMILIE KOLLER

T: +43 664 12 62 329
kaibling-alm.at

Stempel



15



35

15
Punkte20
Punkte

Kaltenbachalm

📍 Riesachsee, Rohrmoos-Untertal | 1.340 m

🕒 Anfang Juni bis Anfang Oktober

Auf unserer gemütlichen Sonnenterrasse mit Blick zum See servieren wir dir regionale Spezialitäten aus eigener Bio-Landwirtschaft.

Wir freuen uns auf deinen Besuch!

👨‍👩‍👧‍👦 Diese Wandertour ist für die ganze Familie ein Erlebnis: Rauf geht es in ca. einer Stunde über den spektakulären Alpinsteig „Höll“. Vorbei an den eindrucksvollen Riesach Wasserfällen gelangst du zum Riesachsee. Dort angelangt, spazierst du noch ca. 10 Minuten zur Kaltenbachalm.

Keinprechthütte

📍 Neualmkar, Rohrmoos-Obertal | 1.872 m

🕒 Mitte Mai bis Anfang Oktober

Die urige Keinprechthütte liegt am Fuße der Zinkwand, umgeben von einer faszinierenden Alpenfauna & -flora. Die bodenständige Küche zeichnet sich durch regionale Schmankerln und Spezialitäten aus. Für Weitwanderer und Bergliebhaber bietet sich die Möglichkeit zu übernachten. Außerdem ist die Hütte auch beliebter Einkehrstopp am Schladminger-Tauern Höhenweg.

👨‍👩‍👧‍👦 Die Hütte ist über mehrere Wege erreichbar: von der Eschachalm in 2 Stunden, über Ursprungalm, Giglachseen und Rotmandlspitze in 4–5 Stunden; weiter zur Landawirseehtütte in den Lungau in 2,5 Stunden oder zur Gollinghütte in 5–6 Stunden.

36 – 37

Stempel

FAMILIE GERHARDTER

T: +43 664 41 60 817 (Hütte)
bzw. +43 3687 23477 (Tal)
starchlhof.at

FAMILIE FISCHBACHER

T: +43 664 43 30 346
keinprechthütte.at

Stempel



Landawirseehütte

- 📍 Am Fuße der Samspitze, Lungau | 1.985m
- 🕒 Mitte Juni bis Ende September

Die Landawirseehütte liegt zu Füßen von Samspitze, Pietrach und Hoher Wand in den Schladminger Tauern in Salzburg. Der Hüttenwirt kredenzt hungrigen Gästen hausgemachte Schmankerl wie „Lungauer Eachtling“ Suppe, Kasknödelsuppe, frischen Schweinebraten, Brettljausen, Heidelbeerschmarren und vieles mehr. In der Hütte ist Platz für 50, und auf der Terrasse für rund 80 Gäste.

- 🏔️ Der Hochgolling (2.864m), der höchste Gipfel der zu den Niederen Tauern zählenden Berggruppe, überragt, gegenüber der Hütte, das Görachtal. Dieser Winkel der Schladminger Tauern ist bei Wanderern und Bergsteigern wegen seiner landschaftlichen Schönheit und Beschaulichkeit sehr beliebt.

Stempel

JOSEF SCHIESTL
T: +43 676 77 85 375
landawirseehütte.com

Lärchbodenalm

- 📍 Ramsau am Dachstein | 1.464m
- 🕒 Juni bis Oktober, (täglich ab 11:00 Uhr)

Die urige Lärchbodenalm liegt direkt im Dachsteingebiet. Von der Terrasse aus können über zwanzig 3.000er Berge besichtigt werden. Ein großer Kinderspielplatz sowie ein Gehege mit Kleintieren laden unsere kleinen Gäste zum Spielen ein. Die „großen Gäste“ können in der Zwischenzeit die Lärchbodenspezialität nach Omas Geheimrezept genießen.

- 🏔️ Vom Wanderausgangspunkt Guttenberghaus (Parkmöglichkeiten) führt der Wanderweg in etwa 50 Minuten direkt zur Lärchbodenalm. Von der Hütte kann über einen Rundweg die Bergkapelle und anschließend der Platz der Dimensionen besucht werden. Anschließend führt ein Waldweg wieder zurück zum Ausgangspunkt.

Stempel

FAMILIE GERHARTER
T: +43 664 16 04 090 oder
+43 664 23 33 227
simonbauer.at

10
Punkte5
Punkte

Lärchkogelhütte

- Lärchkogel, Planai | 1.754 m
- Mitte Juni bis Ende September, auch im Winter geöffnet

Auf zur gemütlichen Lärchkogelhütte auf der Planai mit Sonnenterrasse und schönem Panoramablick in die Tauern und zum Dachstein – ganzjährig warme Küche! Die Lärchkogelhütte ist der beste Platz, um auf der Planai zu entspannen und etwas Ruhe zu genießen.

- Vom Hopsiland geht es in nur 15 Minuten über den märchenhaften Waldweg Nr.53 zur Lärchkogelhütte. Von Schladming ist die Hütte über den Weg Nr.779 und den schönen Wanderweg Nr.53 in etwa 2 bis 2,5 Stunden erreichbar.

Moarhof-Alm

- Schladming-Preunegg | 1.207 m
- Ende Mai bis Anfang November, (Montag Ruhetag)

Die rund 350 Jahre alte Moarhof Alm wurde 1998 liebevoll renoviert, wobei ihr uriger Charakter bewahrt blieb. Sie liegt an der Straße ins Preuneggtau (Abfahrt Pichl/Enns) und bietet Platz für etwa 70 Personen – ideal für Feiern wie Geburtstage, Taufen oder Hochzeiten. Bei Schönwetter kannst du auf der Terrasse das Bergpanorama der Ennstaler Alpen genießen sowie frische Gebirgsforellen, hausgemachte Mehlspeisen und bodenständige Hausmannskost.

- Für Kinder gibt es einen Spielplatz, Streicheltiere, Klettersteine und einen Fischteich zum Gratis-Fischen.

Stempel

FAMILIE FUCHS

T: +43 664 49 63 626
laerchkogelhuetten.jimdo.com

MANFRED ROYER

T: +43 664 44 58 688
moarhofalm.at

Stempel



5
Punkte



15
Punkte




Oberkogler-Alm

 Wörschach | 1.048 m

 Anfang Mai bis Ende Oktober, (Dienstag bis Sonntag ab 10:00 Uhr)

Weit über den Dächern von Wörschach liegt die urige Oberkogler-Alm. Ob draußen im heimeligen Gastgarten oder in der gemütlichen Stube mit Kachelofen - fein sitzen ist es da und dort. Die Hütte ist mit dem Auto gut erreichbar. Oder du wählst die sportliche Variante mit einer Wanderung durch die wildromantische Wörschachklamm.


 Nicht weit von der Hütte befindet sich ein Aussichtsturm, welcher über einen schön angelegten Alpengarten zu Fuß erreichbar ist. Ideal also um die Hüttenkalorien von Krapfen, Kasnocken & Co wieder zu verbrennen.

Ochsenalm

 Rittisberg, Pichl-Vorberg | 1.208 m

 Mitte Mai bis Mitte Oktober

Der Ausblick nach Filzmoos, zum Tennengebirge und zu den Radstädter Tauern ist wunderbar, aber auch die vielfältige Natur wird dich ins Staunen versetzen. Angekommen, lädt die Ochsenalm zur Rast ein. Der Kinderspielplatz bei der Hütte ist ideal für die kleinen Gäste, wo sie sich gleich wohlfühlen werden. Genieße die ruhige und gemütliche Atmosphäre auf der Terrasse und lass dich mit den Spezialitäten, welche die Ochsenalm zu bieten hat, verwöhnen. Freu dich auf unsere hausgemachten Speisen, den süßen Nachtisch und köstliche Schnäpse.

 Die Ochsenalm befindet sich auf der Westseite des Rittisberges entlang leicht begehrter Wanderwege. Auch mit dem Kinderwagen erreichbar.

Stempel

MATHIAS LEITNER
MAXIMILIAN SCHWAIGER
T: +43 677 618 615 37

THOMAS DANKLMAIER
T: +43 650 47 64 308
ochsenalm.at

Stempel



45



75



Oxenalm

Riesneralm, Donnersbachwald | 1.500 m

Mitte Juni bis Anfang Oktober

Gelegen am Riesneralmberg, inmitten des Mörsbachtals, findest du unsere „kuhle Oxenalm“. Ein ideales Ausflugsziel mit herrlichem Ausblick auf die faszinierende Bergwelt. Oxenalm Mountain Bike & Hike, eine Kombination aus Radl'n und Wandern. An der Bike & Hike Station können Fahrräder versperrt und mit grünem Strom geladen werden. Unsere Gäste werden mit Almschmankerln und kühlen Drinks verwöhnt. Als Almkulinarik Betrieb und AMA Genuss Partner verarbeiten wir regionale Produkte, damit wir dir mit besonderen Glücksmomenten in Erinnerung bleiben!

Die Oxenalm ist von Donnersbachwald in ca. 1,5 Stunden zu Fuß oder in 1 Stunde mit dem Bike auf gut markierten Wegen und Pfaden, sowie von der Riesneralm Bergstation aus, erreichbar.

Preintalerhütte

Riesach, Rohrmoos-Untertal | 1.656 m

Anfang Juni bis Anfang Oktober

Genieße die steirische Gastlichkeit am Rand des Klafferkessels, im Herzen der Schladminger Tauern! Die Preintalerhütte ist Tagesausflugsziel, Ausgangspunkt für viele Gipfel, wie Hochwildstelle (2.747 m) und Waldhorn (2.702 m), für Überquerungen und Etappenziel des Schladminger Tauern Höhenweges. Sie bietet 120 Schlafplätze und wir sorgen gerne ganztags für dein leibliches Wohl, mit hausgemachten regionalen Spezialitäten auf der großen Aussichtsterrasse!

Ausgehend vom Seeleiten-Parkplatz beim Almgasthaus Riesachfall im Untertal führt der Weg über den Alpinsteig „Höll“ und vorbei am Riesachsee in ca. 2,5 Stunden auf die Preintalerhütte.

Stempel

CHRISTOPH GÜRTLER

T: +43 664 88 45 39 41
oxenalm.at



FAMILIE HÖFLEHNER

T: +43 664 14 48 881
preintaler.at/preintaler
Zimmerbuchung nur online


Stempel

15
Punkte5
Punkte



Putzentalm

-  Naturpark Sölk­täler | 1.356 m
-  Ende Mai bis Anfang Oktober


Die Putzentalm liegt oberhalb des Schwarzensees im Kleinsölk­tal und ist eine idyllische Hütte, umgeben von unberührter Natur. Hier erwartet Besucher eine authentische Almatmosphäre mit vielen Kleintieren, die besonders bei Familien und Kindern für Begeisterung sorgen. Die Alm ist ein ideales Ziel für Wanderer, die eine gemütliche Einkehr mit regionalen Schmankerln schätzen. Bei der bewirtschafteten Jausenstation werden hausgemachte Köstlichkeiten serviert. Perfekt, um sich nach einer Wanderung zu stärken und die herrliche Aussicht auf die umliegenden Berge zu genießen.

-  Da kein Internetempfang im gesamten Tal besteht sind Zahlungen (Maut bzw. Hüttenwirte) nur mit Bargeld möglich.

Reiteralmhütte

-  Reiteralm, Preunegg­tal | 1.710 m
-  Anfang Juni bis Mitte Oktober, auch im Winter geöffnet

Gleich neben unserer Hütte befinden sich die Reiteralm Junior Trails, außerdem führt der buggy-taugliche „Windel-Wagerl-Weg“ direkt vorbei. Die Hütte bietet einen Kinderspielplatz & Streichel­tiere für die kleinen Gäste und eine große Sonnenterrasse zum Genießen. Die Reiteralmhütte ist täglich über die Reiteralm Mautstraße und natürlich mit der Seilbahn Preunegg-Jet (Hauptsaison täglich, weitere Betriebszeiten auf reiteralm.at) erreichbar.

-  Die Reiteralmhütte liegt mitten im Wandergebiet der Reiteralm und ist Startpunkt für zahlreiche Wanderungen. Der Reiteralmsee liegt nur 5 Gehminuten entfernt, und auch zum berühmten Spiegelsee gelangst du in nur 45 Minuten.

Stempel

REINHARD LADREITER

T: +43 664 92 62 200
putzenalm.webnode.at

FAMILIE TRINKER
T: +43 664 22 49 947

Stempel

5
Punkte5
Punkte

Sattelberghütte

Sattelberg, Ramsau am Dachstein | 1.020m

Mai bis September

Die Sattelberghütte befindet sich auf der Südseite von Ramsau am Dachstein. Nicht nur das Panorama auf der Sonnenterrasse lädt zum Genießen ein, sondern auch unsere regionalen und frisch zubereiteten Gerichte. Sommer-Highlights für Familien sind der Naturerlebnispfad, der Kinderwagenrundweg sowie die Kinder- & Jugendklettersteige.

Beim Parkplatz der alten Bauernmühle befinden sich die Ausgangspunkte der Kinderklettersteige Kali, Kala, Kalo und Heidi. Oben angekommen kann eine direkte Abkürzung zur Sattelberghütte genommen werden, um im Anschluss an die gemütliche Einkehr, z.B. mit dem Bummelzug „Kali-Express“ bequem zurückzukehren.

Schafalm Planai

Reiteralm, Preuneggatal | 1.800m

Anfang Juni bis Mitte Oktober, auch im Winter geöffnet

„Net muh, sondern määh“. Inmitten grüner Weiden, umgeben von einem unverwechselbaren Panorama, mit Blick auf den Dachstein und ins Ennstal, erwarten wir dich. Eine Menge toller Aktivitäten, unser hauseigener Kinderspielplatz mit riesigen Holzschafen sowie das „Hopsi-Kinderland“ machen die Schafalm zu einem beliebten Ausflugsziel für Jung und Alt.

- Große Sonnenterrasse und kulinarische Schmankerl
- Jeden Sonntag ab 11:00 Uhr: Frühschoppen mit uriger LIVE-Musik
- Almfeste mit LIVE-Musik und steirischen Schmankerln
- Kräuterhexenfest mit Kräutermarkt, Kräuterwanderungen
- Direkt unter der Bergstation der Planai 10er Gondel
- BARRIEREFREI erreichbar!

Stempel

FAMILIE SCHREMPF

T: +43 664 93 65 781
sattelberghuette.com

FAMILIE SCHÜTTER

T: +43 3687 24600
schafalm.at

Stempel



Schladminger Alm

- 📍 Schladminger Alm, Michaelerberg-Pruggern | 1.600 m
- 🕒 Anfang Juli bis Anfang September, (täglich ab 09:00 Uhr)

Rasten, Genießen und Staunen – eine Almhütte inmitten der Schladminger Tauern. Die Schladminger Alm liegt auf einem idyllischen Hochplateau und bietet eine atemberaubende Aussicht auf die Berge des Ennstals sowie die beeindruckende Hochwildstelle. Hier erwarten dich nicht nur herzliche Gastfreundschaft, sondern auch traditionelle steirische Schmankerl wie Steierkrapfen oder Kaiserschmarrn, die mit viel Liebe zubereitet werden.

🚶 Ausgangspunkt zur Schladminger Alm ist der Parkplatz beim Leonhardikreuz im Sattental, von dort aus erreicht man die Hütte über einen Forstweg, ca. 1,5 Stunden Gehzeit. Die Alm ist Startpunkt für eindrucksvolle Wanderungen, wie zum Schladminger Thörl oder zum Spateck.

Stempel

PAULINE & JULIANE MOOSBRUGGER

T: +43 677 61819623
+43 677 61819621



Seethalerhütte

- 📍 Dachstein | 2.740 m
- 🕒 Anfang Mai bis Anfang November

Die Seethalerhütte am Dachstein liegt auf 2.740 Metern, ist die höchstgelegene Schutzhütte Oberösterreichs und wurde 1929 erstmals errichtet. Am Fuße des Dachsteingipfels, liegt die Hütte in einem atemberaubenden Umfeld und bietet einen wunderschönen Ausblick auf die Bergwelt bis zum Großglockner.

🚶 Von dort aus kann man den Hohen Dachstein (2.993 m) erklimmen, den du in etwa einer Stunde erreichst. Der Gipfel des Dachsteins ist über einen Klettersteig mit der Schwierigkeit A/B zu besteigen. Wer von Hütte zu Hütte wandern möchte, kann von hier aus zur Simonyhütte, Adamekhütte, Dachstein-Südwandhütte, Guttenberghaus und Austriahütte weitergehen.

Stempel

ALEXANDER, YVONNE MOSER

T: +49 151 467 721 52
alpenverein.at/seethalerhuette



5
Punkte



10
Punkte

Sondl-Alm

- 📍 Themenweg „Wilde Wasser“, Rohrmoos-Untertal | 1.059 m
- 🕒 Anfang Juni bis Mitte Oktober, auch im Winter geöffnet

Die Sondl-Alm ist DAS Wanderziel im Untertal – entspannen, verwöhnen, verweilen. Bei uns fühlen sich Groß und Klein wohl und können den Alltagsstress vergessen. In unserer urig-gemütlichen Almhütte, die völlig autark ist, wird mit Liebe zur alten Tradition noch am Holzherd für dich frisch gekocht. Wir verwöhnen dich mit warmer Hausmannskost, zünftiger Jause, Spagatkräpfen und Hauskuchen. Es gibt auch einen Kinderspielplatz und viele Streicheltiere.

- 📍 Unsere Almhütte liegt mitten im Almengebiet des hinteren Talbodens im Untertal, direkt am Themenweg „Wilde Wasser“ und nur wenige Gehminuten von der Untertalstraße entfernt.

Sonnenalm

- 📍 Vorberg, Ramsau am Dachstein | 1.247 m
- 🕒 Anfang Mai bis Anfang November, (Montag Ruhetag)

Die Sonnenalm liegt idyllisch an der Südseite des Rittisbergs und bietet einen atemberaubenden Panoramablick – vom Kitzsteinhorn über die Schladminger Tauern bis hin zum Hochgolling. Die Hütte ist ein beliebtes Ausflugsziel für Wanderer und besonders bei Familien geschätzt. Für die kleinen Gäste gibt es einen großzügigen Spielplatz, einen Streichelzoo und sogar einen Indoorspielplatz für Schlechtwettertage.

- 📍 Erreichen kann man die Sonnenalm über den Rittisberg-Rundwanderweg. Eine weitere Möglichkeit ist es, die Rittisbergbahn zu benutzen (kostenlos mit Sommercard) und über den Panoramaweg von der Rittisberg Bergstation zur Sonnenalm zu wandern. Der Rittisberg Rundweg führt anschließend zurück zur Talstation. Wir freuen uns auf euer Kommen!

Stempel

FAMILIE SCHARZENBERGER

T: +43 3687 61509
sondlhof-alm.at

FAMILIE HÖFLEHNER

T: +43 664 13 01 080 oder
+43 664 35 11 277
die-sonnenalm.at

Stempel

5
=10
Punkte5
Punkte100
=

Tagalm

- 📍 Michaelerberg-Pruggern | 1.339 m
- 🕒 Juni bis September

Die Tagalm ist eine rund 500 Jahre alte Hütte mit einer langen Tradition und einem ganz besonderen Charme. Sie ist die letzte bewirtschaftete Einkehrmöglichkeit vor dem Aufstieg auf den höchsten, rein-steirischen Berg (Hochwildstelle). Ihre urigen Holzwände erzählen von Jahrhunderten alpiner Geschichte, und die gemütliche Atmosphäre lädt Wanderer zum Verweilen ein. Die Hütte ist bekannt für ihre köstlichen Ennstaler Almspezialitäten, die mit viel Liebe und nach traditionellen Rezepten zubereitet werden.

- 🚶 Vom Parkplatz Sattental spaziert man den Güterweg entlang. Nach 30 Minuten liegt im Talschluss die Tagalm mit Rundwandermöglichkeit über den Steig auf die andere Seite des Baches zurück zum Parkplatz. Gehzeit Rundwanderweg: ca. 1 Stunde – KINDERWAGEN tauglich!

Stempel

VINZENZ STOCKER
T: +43 676 644 06 44

TOMiziel

- 📍 Bergstation Tauern Seilbahn, Hauser Kaibling | 1.800 m
- 🕒 Mitte Juni bis Mitte Oktober, (Dienstag Ruhetag)

Das TOMiziel mit dem dazugehörigen Berggasthof Scharfetter befindet sich inmitten einer atemberaubenden Berglandschaft am Hauser Kaibling. Wir vereinen den alpinen Lebensstil mit einem Hauch von Moderne und geben dabei einen 360-Grad-Ausblick in die Natur. Genuss am Berg wird bei uns großgeschrieben! Das Almhüttenflair ist geprägt von einer urig lieblichen Atmosphäre. Erlebe den Charme der Gebirgszimmer im Berggasthof Scharfetter.

- 🚶 Der Berggasthof ist der ideale Ausgangspunkt für sämtliche Wanderungen. Vom Anfänger über den Genießer bis zum Bergfex, jedermann kommt hier auf seine Kosten.

BERGGASTHOF SCHARFETTER & TOMIZIEL

T: +43 3686 2591
berggasthof-scharfetter.at

Stempel


5
Punkte5
Punkte

Trinkeralm

 Almgebiet Fageralm, Trinkeralm 200, Forstau | 1.800 m

 Ende Mai bis Ende Oktober

Das kleine, charmante „Almdorf Trinkeralm“ liegt auf dem sonnigen Hochplateau der Fageralm und bietet eine einzigartige Mischung aus uriger Bergromantik und gemütlicher Gastlichkeit. Umgeben von saftigen Almwiesen, dichten Wäldern und einer beeindruckenden Bergkulisse ist die Trinkeralm ein idealer Rückzugsort für Naturliebhaber, Wanderer und Erholungssuchende. Die liebevoll eingerichteten Hütten bieten rustikalen Komfort und sind perfekt für Familien, Gruppen oder Paare, die abseits vom Alltag die Ruhe und Schönheit der Landschaft genießen möchten.

 Gemütliche Wanderung von der Trinkeralm bis zum Hinterfagerkopf (ca. 1 Stunde Gehzeit). Trinkeralm mit dem Auto direkt erreichbar!

Stempel

FAMILIE BUCHSTEINER


T: +43 6454 84 42
trinkeralm.at

Ursprungalm

 Preuneggatal | 1.610 m

 Ende Mai bis Mitte Oktober

Inmitten einer herrlichen Almlandschaft befindet sich die Ursprungalm am Fuße der Steirischen Kalkspitze in den Schladminger Tauern. Unsere Alm bietet sich für Groß und Klein als wunderbares Wander- und Erholungsziel an. Für die Kinder gibt es einen Spielplatz und Streichelzoo, die umliegenden Bäche laden zum Damm bauen, Kneippen und Plantschen ein. Alle Bergbegeisterten und Mountainbiker können sich nach einer leichten oder auch anspruchsvolleren Tour entspannen und kulinarisch verwöhnen lassen.

 Für das leibliche Wohl ist mit einem reichhaltigen Angebot an guter Hausmannskost mit vielen selbstgemachten Spezialitäten aus eigener Landwirtschaft, wie Milch, Buttermilch, Topfen, Steirerkäse, Mehlspeisen und Wildgerichten, gesorgt.

Stempel

FAMILIE PILZ

T: +43 664 90 38 038
ursprungalm.com



5
Punkte



20
Punkte



10
Punkte

Walcheralm

- 📍 Almgebiet, Ramsau am Dachstein | 1.640 m
- 🕒 Mai bis Oktober, auch im Winter geöffnet

Nicht nur der atemberaubende Ausblick auf die umliegende Bergwelt des Dachsteins und die Schladminger Tauern ist eine Wanderung zur Walcheralm wert. Wir verköstigen dich ebenso mit köstlichen Käsevariationen, die in der almeigenen Käserei hergestellt werden. Wir freuen uns auf deinen Besuch.

- 👨‍🍳 Beim gemütlichen Zusammensitzen auf der Sonnen-Terrasse servieren wir dir zahlreiche Schmankerln wie Kaspressknödelsuppe, Erdäpfelnudeln oder Bratwurst mit Sauerkraut. Ein Besuch auf der Walcheralm mit lustigen Hüttenabenden verspricht gesellige Stunden in uriger Atmosphäre, begleitet von herzlicher Gastfreundschaft und regionalen Spezialitäten.

Waldhornalm

- 📍 Riesach, Rohrmoos-Untertal | 1.656 m
- 🕒 Mitte Juni bis Mitte September

Die Waldhornalm ist eine bewirtschaftete Almhütte, am Fuße des Klafferkessels im Untertal, direkt neben der Preintalerhütte. Ein besonderes Erlebnis ist die Übernachtung im urigen Hüttenlager der Alm, die als Ausgangspunkt für hochalpine Touren dient. Aber auch als Tagesausflugsziel ist die Alm einen Besuch wert.

- 👨‍🍳 Verköstigt wirst du mit selbstgemachter Butter und Käse direkt von der Alm und weiteren Produkten vom eigenen Bauernhof.

58 - 59

Stempel

FAMILIE WALCHER

T: +43 3687 81243
walcherhof.at

FAMILIE HÖFLEHNER

T: +43 3687 61475
eliashof.at

Stempel



Wieslechalm

- 📍 Planai-Fastenberg, Schladming | 1.320 m
- 🕒 Juni bis September (Mittwoch und Donnerstag Ruhetag), auch im Winter geöffnet

Die Almwirtschaft auf der Planai kredenzt dir vorzugsweise veredelte Produkte vom eigenen Bauernhof (Milchprodukte und Fleisch). Sehr beliebt sind auch Anitas Kuchen und Torten.

- 🚶 Ab der Mautstelle bei der Mittelstation der Planai Seilbahn erreichst du uns über einen kinderwagentauglichen Weg in etwa 20 Gehminuten. Von Schladming wanderst du über den Wanderweg Nr.50 in etwa 1,5 Stunden zur Wieslechalm. Auch vom Gipfel der Planai erreichst du uns über den Weg Nr.50.

FAMILIE SCHWARZKOGLER

T: +43 3687 23344 oder
+43 664 39 74 646
wieslechalm.at

Stempel

Weitere Hütten in Schladming-Dachstein

- Berallerhütte – Kotalm | Rohrmoos-Untertal | T: +43 664 50 59 974 **15 Punkte**
- Berghaus des ÖAV | Öblarn | T: +43 3684 2004 **5 Punkte**
- Blasenhütte | Naturpark Sölk­täler | T: +43 676 55 44 737 **15 Punkte**
- Breitlahnhütte | Naturpark Sölk­täler | T: +43 660 65 00 773 **5 Punkte**
- Dankelmayrhütte | Lärchkaralm – Donnersbachwald | T: +43 3683 2246 **10 Punkte**
- Ewis-Hütte | Planneralm – Donnersbach | T: +43 676 93 01 666 **5 Punkte**
- Gnanzalm Johnsleitnerhütte | Tauplitz | T: +43 664 57 37 759 **10 Punkte**
- Grimminghütte | Trautenfels – Stainach-Pürgg | T: +43 676 33 19 498 **10 Punkte**
- Halseralm | Vorberg – Ramsau am Dachstein | T: +43 664 24 28 135 **10 Punkte**
- Hansenalm | Naturpark Sölk­täler | T: +43 664 17 13 507 **5 Punkte**
- Harmeralm | Naturpark Sölk­täler | T: +43 660 63 64 605 **10 Punkte**
- D'Genussalm (by Alpine Genusswelten) **10 Punkte**
- Hauser Kaibling – Haus im Ennstal | T: +43 3687 22 644 u. +43 664 188 93 09
- Jagastüberl vlg. Eselbauer | Naturpark Sölk­täler | T: +43 650 91 00 689 **5 Punkte**
- Jausenstation Fliegenpilz | Ramsau am Dachstein | T: +43 664 93 74 119 **5 Punkte**
- Jägeralm | Kleinsölk – Schwarzensee | T: +43 664 99 04 78 36 **10 Punkte**
- Kaltenbachalm-Sölkpass | Naturpark Sölk­täler | T: +43 664 32 24 665 **5 Punkte**
- Krummholzhütte | Hauser Kaibling – Haus im Ennstal | T: +43 3686 2317 **5 Punkte**
- Köckhütte | Naturpark Sölk­täler | T: +43 676 74 85 706 **15 Punkte**
- Latschenbrennerhütte | Planneralm – Donnersbach | T: +43 677 63 50 01 15 **5 Punkte**

Lechneralm Forstau T: +43 6454 69900	5 Punkte
Mautneralm Naturpark Söltkäler T: +43 676 95 18 088	5 Punkte
Michaelerberghaus Michaelerberg-Pruggern T: +43 660 200 74 33	5 Punkte
Moditzerhütte Knallalm Naturpark Söltkäler T: +43 664 59 51 531	10 Punkte
Mörsbachalm – Donnersbachwald T: +43 3680 211	10 Punkte
Neureitalm Gössenberg – Aich T: +43 664 38 55 255	10 Punkte
Oberhütte Forstau T: +43 664 91 69 728	20 Punkte
Perneralm Pruggern – Sattental T: +43 664 15 22 110	10 Punkte
Pernerhütte Ramsau am Dachstein T: +43 3687 81166	5 Punkte
PirkAlm Neu Pruggererberg T: +43 660 38 55 598	5 Punkte
Ringdorferhütte Naturpark Söltkäler T: +43 664 39 49 723	15 Punkte
Rittisberghütte Ramsau am Dachstein T: +43 3687 81872	5 Punkte
Rittisstadl am Rittisberg Ramsau am Dachstein T: +43 3687 817765	5 Punkte
Ritzingerhütte Viehbergalm – Gröbming T: +43 676 94 59 817	15 Punkte
Rosemi Alm Stoderzinken – Gröbming T: +43 3686 30960	5 Punkte
Schönwetterhütte Naturpark Söltkäler T: +43 650 84 27 862	10 Punkte
Schrabachalm Donnersbach T: +43 664 38 89 150	5 Punkte
Silberkarhütte Ramsau am Dachstein T: +43 664 30 09 843	10 Punkte
Spechtenseehütte Wörschachwald T: +43 3688 2666	5 Punkte
Stallaalm Lärchkaralm – Donnersbachwald T: +43 3683 2246	15 Punkte
Stangl Alm Gumpental – Haus im Ennstal T: +43 664 46 09 548	10 Punkte
Steinalm Schwemmburg – Radstadt T: +43 664 14 13 297	5 Punkte
Stoderhütte Stoderzinken – Gröbming T: +43 664 445 10 05	5 Punkte
Vögeialm Fostau T: +43 664 42 33 823	5 Punkte
Wachlingerhütte Naturpark Söltkäler T: +43 676 52 43 109	10 Punkte
Waldhäusalm Rohrmoos-Untertal T: +43 3687 61592	5 Punkte
Weichboldhütte Lärchkaralm – Donnersbachwald T: +43 664 205 046 2	10 Punkte
Winkleralm Naturpark Söltkäler T: +43 664 88 45 40 20	5 Punkte
Wirthütte Viehbergalm – Gröbming T: +43 3684 2291	15 Punkte
Zauneralm Naturpark Söltkäler T: +43 676 91 87 999	5 Punkte



Weitere Wanderziele und Gipfel

Niedere Tauern – Süd Seite

Alpinsteig „Höll“ Rohrmoos-Untertal	10 Punkte
Bärfallspitze Schladminger Tauern – Hauser Kaibling 2.150m	20 Punkte
Deneck Schladminger Tauern – Sölkpass 2.433m	30 Punkte
Donnersbachklamm Donnersbach	10 Punkte
Finsterkarsee Wölzer Tauern – Donnersbachwald 1.793m	15 Punkte
Gamskarspitze Schladminger Tauern 2.491m	35 Punkte
Gasselhöhe Schladminger Tauern – Reiteralm 2.001m	10 Punkte
Gollingscharte Schladminger Tauern Höhenweg 2.326m	30 Punkte
Greifenberg Schladminger Tauern Höhenweg – Klafferkessel 2.618m	45 Punkte
Großes Bärneck Wölzer Tauern – Sölk/Donnersbachwald 2.071m	30 Punkte
Großer Knallstein Schladminger Tauern – St. Nikolai im Sölkta 2.599m	45 Punkte
Gumpeneck Wölzer Tauern – Großsölk 2.226m	30 Punkte
Guschen Schladminger Tauern – Rohrmoos 1.982m	20 Punkte
Hauser Kaibling Schladminger Tauern 2.015m	10 Punkte
Hangofen Wölzer Tauern – Großsölk/Walchental 2.056m	30 Punkte
Hochfeld Schladminger Tauern Höhenweg 2.189m	10 Punkte
Hochgolling Schladminger Tauern 2.862m	55 Punkte
Hochrettelstein Wölzer Tauern – Planneralm 2.220m	30 Punkte
Hochstüben Wölzer Tauern – Sölkpass 2.385m	30 Punkte



Hochwildstelle Schladminger Tauern 2.747m	55 Punkte
Höchstein Schladminger Tauern - Hauser Kaibling 2.543m	45 Punkte
Hohe Trett Wölzer Tauern - Aigen im Ennstal 1.681m	30 Punkte
Hornfeldspitze Wölzer Tauern - Sölkpass 2.277m	15 Punkte
Jungfrauensteig Dachsteingebirge - Ramsau am Dachstein 1.955m	20 Punkte
Karlspitze Wölzer Tauern - Planneralm 2.097m	20 Punkte
Kochofen Schladminger Tauern - Michaelerberg 1.916m	20 Punkte
Krahbergzinken Schladminger Tauern - Planai 2.134m	10 Punkte
Lungauer Kalkspitze Schladminger Tauern - Giglach 2.471m	25 Punkte
Mittreck Schladminger Tauern - Kleinsölk 2.469m	10 Punkte
Mölbegg Wölzer Tauern - Donnersbach 2.080m	30 Punkte
Murspitzsattel Schladminger Tauern - Duisitzkar 2.013m	15 Punkte
Pichler Schober Schladminger Tauern - Reiteralm 2.133m	10 Punkte
Pleschnitzzinken Schladminger Tauern - Galsterberg 2.112m	20 Punkte
Roßfeld Schladminger Tauern Höhenweg - Hochwurzen 1.919m	10 Punkte
Rotmandlspitze Schladminger Tauern Höhenweg 2.453m	30 Punkte
Schoberspitze Wölzer Tauern - Planneralm 2.126m	30 Punkte
Seekarlscharte Schladminger Tauern - Kleinsölk 2.302m	30 Punkte
Schiedeck Schladminger Tauern Höhenweg 2.339m	10 Punkte
Spateck Schladminger Tauern - Sattental/Kleinsölk 2.256m	30 Punkte
Steirische Kalkspitze Schladminger Tauern - Giglach 2.459m	25 Punkte
Waldhorn Schladminger Tauern 2.702m	50 Punkte

Dachstein Gebirge & Totes Gebirge – Nord Seite

Ahornsee Dachsteingebirge - Weißenbach bei Haus 1.485m	20 Punkte
Bärenfeuchtmölbings Totes Gebirge - Wörschachwald 1.770m	30 Punkte
Eselstein Dachsteingebirge - Ramsau am Dachstein 2.556m	20 Punkte
Freienstein Dachsteingebirge - Gröbmng/Assach 1.279m	20 Punkte
Gindlhorn Totes Gebirge - Pürgg 1.259m	20 Punkte
Grimming Dachsteingebirge - Trautenfels/Niederstuttern 2.351m	55 Punkte
Hechlstein Totes Gebirge - Wörschachwald 1.814m	30 Punkte
Hochmölbings Totes Gebirge - Wörschach 2.336m	40 Punkte
Hochtausing Totes Gebirge - Wörschach 1.823m	40 Punkte
Hoher Dachstein Gipfel Dachsteingebirge 2.996m	35 Punkte
Hoher Gjaidstein Dachsteingebirge 2.794m	15 Punkte
Kammspitze Kemetgebirge 2.139m	30 Punkte
Kufstein Dachsteingebirge - Weißenbach bei Haus 2.049m	30 Punkte
Rittisberg Ramsau am Dachstein 1.565m	10 Punkte
Scheichenspitze Dachsteingebirge - Ramsau am Dachstein 2.667m	45 Punkte
Silberkarklamm Dachsteingebirge	10 Punkte
Sinabell Dachsteingebirge - Ramsau am Dachstein 2.349m	15 Punkte
Stoderzinken Kemetgebirge 2.048m	15 Punkte
Tressenstein Dachsteingebirge - Trautenfels 1.196m	20 Punkte
Wörschachklamm Totes Gebirge - Wörschach	10 Punkte

Weitere Gipfel und Touren mit den dazugehörigen Punkten findest du in der App von SummitLynx.

deine Wanderpackages

Dachstein Sonnen - Runde

- 2 Nächte in Ramsau am Dachstein inkl. Frühstück und Sommercard
- 2 Hüttenübernachtungen inkl. Frühstück
- Lunchbox & Trinkflasche zum Selbstbefüllen
- Bergfahrt mit der Dachstein Seilbahn inkl. Eintritt für den Sky Walk

Schladminger Tauern Höhenweg

- 3 Nächte im Tal in einer Unterkunft deiner Wahl inkl. Frühstück und Sommercard
- 4 Hüttenübernachtungen inkl. Frühstück und Lunchpaket

Obertaler Berggenuss

- 3 Hüttenübernachtungen inkl. Frühstück
- 3 Lunchpakete
- Wanderkarte 1:50.000 und Wanderführer von Herbert Raffalt
- Lunchbox & Trinkflasche zum Selbstbefüllen

Bergschnuppern

- 3 Nächte im Tal inkl. Frühstück und Sommercard
- 1 bis 2 Nächte auf der Hans-Wödl-Hütte oder Preintalerhütte inkl. Frühstück & Lunchpaket
- Lunchbox & Trinkflasche zum Selbstbefüllen





Ziel _____

Datum _____

Punkte _____

Ziel _____

Datum _____

Punkte _____



Ziel _____

Datum _____

Punkte _____

Ziel _____

Datum _____

Punkte _____



Ziel _____

Datum _____

Punkte _____

Ziel _____

Datum _____

Punkte _____



Ziel _____

Datum _____

Punkte _____

Ziel _____

Datum _____

Punkte _____





Ziel _____

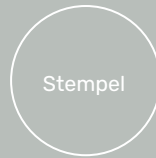
Datum _____

Punkte _____

Ziel _____

Datum _____

Punkte _____



Ziel _____

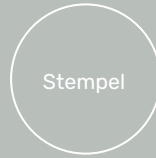
Datum _____

Punkte _____

Ziel _____

Datum _____

Punkte _____



Ziel _____

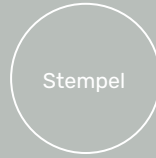
Datum _____

Punkte _____

Ziel _____

Datum _____

Punkte _____



Ziel _____

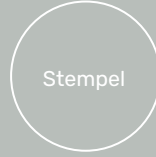
Datum _____

Punkte _____

Ziel _____

Datum _____

Punkte _____





Ziel _____

Datum _____

Punkte _____

Ziel _____

Datum _____

Punkte _____



Ziel _____

Datum _____

Punkte _____

Ziel _____

Datum _____

Punkte _____



Ziel _____

Datum _____

Punkte _____

Ziel _____

Datum _____

Punkte _____



Ziel _____

Datum _____

Punkte _____

Ziel _____

Datum _____

Punkte _____



Stempel

Stempel

Stempel

Stempel

Ziel _____

Datum _____

Punkte _____

Ziel _____

Datum _____

Punkte _____

Ziel _____

Datum _____

Punkte _____

Ziel _____

Datum _____

Punkte _____

Alles auf eine Karte setzen

- Bergbahnen & Verkehr
- Kinder & Familie
- Bäder & Seen
- Museen & mehr ...

sommercard.info



Deine Sommercard

- Erhältlich bei über 1.000 Sommercard - Gastgebern
- Am Anreisetag ab 13:00 Uhr sowie während deines Aufenthaltes und am Abreisetag ganztägig gültig.
- Pro Tag eine Berg- und Talfahrt bei einer Bergbahn deiner Wahl

Digitale Sommercard: Hol dir mit der Schladming-Dachstein App die Sommercard auf dein Smartphone. Somit hast du alle Leistungen und Vorteile jederzeit aktuell und griffbereit.

Tourismusverband Schladming-Dachstein

Ramsauerstraße 756

8970 Schladming

T: +43 3687 23310

info@schladming-dachstein.at

schladming-dachstein.at

Lebensgefühl
Österreich 