

Sommer 2025

SCHLADMING
DACHSTEIN

BUS Fahrplan

Bus timetables

Steiermark

Wir sind
für dich da.





TÄLERBUS – Kleinsölk & Großsölk

5. Juli – 7. September 2025

In den Sommermonaten verbindet der Tälerbus das Große und das Kleine Sölketal miteinander – ideal für Überquerungen wie etwa von St. Nikolai über den Hohensee und die Seekarlscharte bis zur Tuchmoaralm. Praktisch: Du kannst Deine Wanderung im einen Tal starten und wirst am Ziel im anderen Tal vom Tälerbus wieder abgeholt. Der Bus verkehrt täglich nach Fahrplan in der Sommersaison vom 5. Juli bis 7. September 2025 – und zwar auf den Strecken Gröbming – Stein/Enns – Sölkpass – Murtal sowie Stein/Enns – Kleinsölk – Breitlahnhütte.

Die Tälerbusse sind Kleinbusse.
Anmeldung ab 3 Personen; gerne auch per WhatsApp, SMS oder Mail an info@taxi-seebacher.at

Taxi Seebacher: Tel.: +43 664 4228 988
 Einöd 138, 8965 Michaelerberg-Pruggern



Mit der Sommercard bzw. dem Klimaticket Steiermark kann der Bus jederzeit frei genutzt werden.

Tälerbus-Stationen sind z.B. in Stein an der Enns (Bahnhof) und in St. Nikolai im Sölketal (Haltestelle an der Sölkpass Straße) – auch mit Hinweis „Tälerbus“ gekennzeichnet.

Ein TIPP für Dich

Die Fahrpläne aller Linienbusse findest Du auch über die österreichweiten **Fahrplan-Apps!**



BusBahnBim

oder



ÖBB Scotty

Inhalt

Linie | Streckenführung

960	Schladming – Dachstein Seilbahn.....	4
960	Dachstein Seilbahn – Schladming.....	6
962	Filzmoos – Silberkarklamm & 964 Vorberg.....	8
962	Silberkarklamm – Filzmoos & 964 Vorberg.....	10
971	Nahverkehr Schladming – Rohrmoos.....	12
971	Nahverkehr Rohrmoos – Schladming.....	14
972	Wanderbus Schladming – Ursprungalm.....	16
	Wander- & Bikebus Schladming – Reiteral/Preunegg Jet...17	
973	Wanderbus Schladming – Obertal.....	18
974	Wanderbus Schladming – Untertal.....	20
976	Wanderbus Schladming – Steirischer Bodensee.....	22
8605	Wanderbus Ramsau – Pichl – Reiteral/Preunegg Jet.....	24
965A	Citybus Schladming – Untere Klaus.....	26
965B	Citybus Schladming – Obere Klaus.....	28
Stoderzinken/Abenteuerpark Shuttlebus ab Gröbming.....		29
900	Gröbming – Schladming – 902 Mandling.....	30
902	Mandling – 900 Schladming – Gröbming.....	32
900	6.7.-8.9. Gröbming – Schladming – 902 Mandling.....	34
902	6.7.-8.9. Mandling – 900 Schladming – Gröbming.....	38
945	Großsölketal & 946 Kleinsölketal.....	42
Tarifzonenplan Verbundlinie.....		44
Fahrpreise Verbundlinie.....		46

Allgemeine Legende für Fahrpläne

- U** Umstiegstelle | transfer
- * Nur zum Aussteigen | only for hop-off
- A Montag – Freitag, außer Feiertag | Monday – Friday, except public holiday
- B Montag – Samstag, außer Feiertag | Monday – Friday, except public holiday
- H Kurs verkehrt nur zu bestimmten Saisonzeiten (siehe Fahrplan)
- K Kleinbus | Minibus
- S Kurs verkehrt nur an Schultagen | Bus service on school days only
- Haltestelle an der Bergbahn | stop at cable-car
- Bergbahn mit Fahrradtransport | cable-car with bike transport
- Haltestelle mit Fahrradmitnahme | bus stop with hop-on for bikers
- Haltestelle am Sessellift | stop at chair lift
- Haltestelle am Bahnhof | stop at the train station
- Haltestelle am Freibad/Badensee | stop at swimming pool/lake
- Haltestellen am Hallenbad | stop at the indoor pool



Schladming – Obere Leiten – Kulm – Ramsau Ort – Ski Willy/Rittislift – Dachstein Gletscherbahn

Legende mit Zeichenerklärung auf Seite 3 | legend of symbols see page 3

	Nr.	Haltestelle Kurs	1	2	3	4	5	6	7	8	9	10	11	12	13
AB	00	SCHLADMING – Planet Planai		8:10											
	1	Schladming – Rathausplatz	7:20	8:11	8:40	9:10	10:10	10:40	12:10	13:30	14:10	15:10	16:10	17:10	18:10
	2	Schladming – Lendplatz	7:22	8:14	8:41	9:11	10:11	10:41	12:11	13:31	14:11	15:11	16:11	17:11	18:11
	3	Schladming – Bahnhof/Krankenhaus	7:25	8:20	8:44	9:14	10:14	10:44	12:14	13:34	14:14	15:14	16:14	17:12	18:12
	3	Ramsauer Brücke	7:26	8:21	8:50	9:20	10:20	10:50	12:20	13:40	14:20	15:20	16:20	17:15	18:15
	4	Ferienalm	7:27	8:22	8:51	9:21	10:21	10:51	12:21	13:41	14:21	15:21	16:21	17:16	18:16
	30	Planaiblick	7:28	8:23	8:52	9:22	10:22	10:52	12:22	13:42	14:22	15:22	16:22	17:17	18:17
	31	Kielhuberhof	7:29	8:26	8:53	9:23	10:23	10:53	12:23	13:43	14:23	15:23	16:23	17:18	18:18
	26	Sonnenhügel	7:30	8:27	8:56	9:26	10:26	10:56	12:26	13:46	14:26	15:26	16:26	17:19	18:19
	27	Feichtl/Ortner	7:31	8:28	8:57	9:27	10:27	10:57	12:27	13:47	14:27	15:27	16:27	17:20	18:20
	28	Neuwirt	7:32	8:30	8:58	9:28	10:28	10:58	12:28	13:48	14:28	15:28	16:28	17:21	18:21
	29	Almfrieden/Edelweiß	7:33	8:32	9:00	9:30	10:30	11:00	12:30	13:50	14:30	15:30	16:30	17:22	18:22
	9	Heimat	7:34	8:33	9:02	9:32	10:32	11:02	12:32	13:52	14:32	15:32	16:32	17:23	18:23
U	10	Kulm – Infobüro Ramsau am Dachstein	7:35	8:35	9:03	9:33	10:33	11:03	12:33	13:53	14:33	15:33	16:33	17:24	18:24
	964	Vorberg (S. 8-9)	8:20												
	8605	Reiteralm über Pichl-Vorberg (MO, DI & MI, 30. 6. – 3. 9.)		8:35						13:55		16:15			
U	11	Stierer	7:36	8:36	9:05	9:35	10:35	11:05	12:35	13:55	14:35	15:35	16:35	17:25	18:25
	962	Lodenwalker-Silberklamm (7. 6. – 5. 10.) S. 8-9		9:05						14:15		16:00	17:00		
	12/13	Schrempfthof/Spar	7:37	8:37	9:07	9:37	10:37	11:07	12:37	13:57	14:37	15:37	16:37	17:27	18:27
	14	Ramsau Ort	7:40	8:40	9:10	9:40	10:40	11:10	12:40	14:00	14:40	15:40	16:40	17:30	18:30
	15	Minzl	7:41	8:41	9:11	9:41	10:41	11:11	12:41	14:01	14:41	15:41	16:41	*17:31	*18:31
	16	Lärchenhof	7:42	8:42	9:12	9:42	10:42	11:12	12:42	14:02	14:42	15:42	16:42	*17:32	*18:32
	17	Kreitseiler	7:43	8:43	9:13	9:43	10:43	11:13	12:43	14:03	14:43	15:43	16:43	*17:33	*18:33
	18	Länggasse	7:44	8:44	9:14	9:44	10:44	11:14	12:44	14:04	14:44	15:44	16:44	*17:34	*18:34
	19	Brückenhof	7:45	8:45	9:15	9:45	10:45	11:15	12:45	14:05	14:45	15:45	16:45	*17:35	*18:35
U	20	Ski Willy/Rittislift/Beach	7:46	8:46	9:16	9:46	10:46	11:16	12:46	14:06	14:46	15:46	16:46	*17:36	*18:36
	964	Vorberg (S. 8-9)	8:41		9:40				14:00	15:30			16:45		
	8605	Reiteralm über Pichl-Vorberg (MO, DI & MI, 30. 6. – 3. 9.)		8:45						14:05		16:25			
	962	Filzmoos (S. 10-11) gültig 28. 6 – 21. 9. 2025		8:46						14:06		15:46	16:46		
	21	Schweigerhof	7:47	8:47	9:17	9:47	10:47	11:17	12:47	14:07	14:47	15:47	16:47	*17:37	*18:37
	22	Dachsteinstraße	7:48	8:48	9:18	9:48	10:48	11:18	12:48	14:08	14:48	15:48	16:48	*17:38	*18:38
	23	Glösaln	*7:53	8:53	9:23	9:53	10:53	11:23	12:53	14:13	14:53	15:53	16:53		
	56	Walcheralm	*7:55	8:55	9:25	9:55	10:55	11:25	12:55	14:15	14:55	15:55	16:55		
	24	Hotel Dachstein	*7:57	8:57	9:27	9:57	10:57	11:27	12:57	14:17	14:57	15:57	16:57		
AN	25	DACHSTEIN GLETSCHERBAHN – Türwandhütte	*8:00	9:00	9:30	10:00	11:00	11:30	13:00	14:20	15:00	16:00	17:00		

Kein Fahrradtransport!
No bicycle transport!

Freie Mautbenützung im Linienbus
mit der Sommercard.

Free use of tolls on public busses
with the Sommercard.

Preis für Maut (toll):
Erwachsen (adult) 4,50 €
Kind (child) 2,50 €

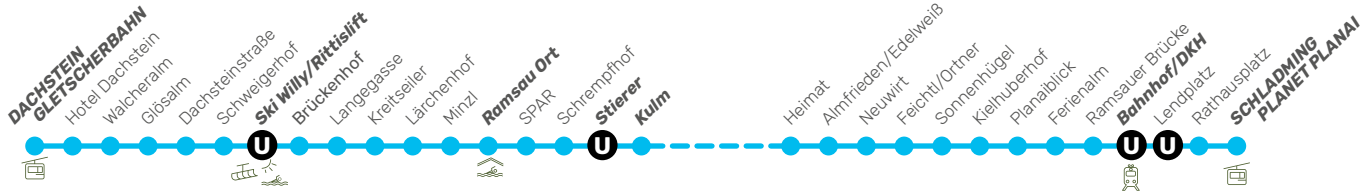




Dachstein Gletscherbahn – Ski Willy/Rittislift – Ramsau-Ort – Kulm – Obere Leiten – Schladming

Legende mit Zeichenerklärung auf Seite 3 | legend of symbols see page 3

AB	Nr.	Haltestelle Kurs	1	2	3	4	5	6	7	8	9	10	11	12	13	14	
	25	DACHSTEIN SEILBAHN – Türwandhütte						9:10	9:40	10:10	11:50	13:10	13:50	15:00	16:10	17:20	
	24	Hotel Dachstein						9:11	9:41	10:11	11:51	13:11	13:51	15:01	16:11	17:21	
	56	Walcheralm						9:12	9:42	10:12	11:52	13:12	13:52	15:02	16:12	17:22	
	23	Glösalp						9:15	9:45	10:15	11:55	13:15	13:55	15:05	16:15	17:25	
	22	Dachsteinstraße		6:47	7:32		8:02	8:22	9:22	9:52	10:22	12:02	13:22	14:02	15:12	16:22	17:32
	21	Schweigerhof		6:48	7:33		8:03	8:23	9:23	9:53	10:23	12:03	13:23	14:03	15:13	16:23	17:33
	20	Ski Willy/Rittislift/Beach	6:59	6:49	7:34		8:04	8:24	9:24	9:54	10:24	12:04	13:24	14:04	15:14	16:24	17:34
	962	Filzmoos (S.10-11) gültig 28. 6. – 21. 9. 2025						8:46	9:50	10:50			14:06	15:46	16:46		
	964	Vorberg (S.8-9)						8:41	9:40			14:00		15:30	16:45		
	8605	Reiteralm/Pichl-Vorberg (MO, DI & MI, 30. 6. – 3. 9.)						8:45		10:35			14:05		16:25		
	19	Brückenhof	6:00	6:50	7:35		8:05	8:25	9:25	9:55	10:25	12:05	13:25	14:05	15:15	16:25	17:35
	18	Langegasse	6:00	6:51	7:36		8:06	8:26	9:26	9:56	10:26	12:06	13:26	14:06	15:16	16:26	17:36
	17	Kreitseiler	6:01	6:52	7:37		8:07	8:27	9:27	9:57	10:27	12:07	13:27	14:07	15:17	16:27	17:37
	16	Lärchenhof	6:01	6:53	7:38		8:08	8:28	9:28	9:58	10:28	12:08	13:28	14:08	15:18	16:28	17:38
	15	Minzl	6:02	6:54	7:39		8:09	8:29	9:29	9:59	10:29	12:09	13:29	14:09	15:19	16:29	17:39
	14	Ramsau Ort	6:02	6:55	7:40		8:10	8:30	9:30	10:00	10:30	12:10	13:30	14:10	15:20	16:30	17:40
	13/12	Spar/Schrempfhof	6:03	6:56	7:41		8:11	8:31	9:31	10:01	10:31	12:11	13:31	14:11	15:21	16:31	17:41
	11	Stierer	6:04	6:58	7:43		8:13	8:33	9:33	10:03	10:33	12:13	13:33	14:13	15:23	16:33	17:43
	962	Lodenwalker/Silberkarklamm (S.8-9)						9:06					14:16	16:01	17:01		
	10	Kulm – Infobüro Ramsau am Dachstein	6:05	7:00	7:45		8:15	8:35	9:35	10:05	10:35	12:15	13:35	14:15	15:25	16:35	17:45
	9	Heimat	6:06	7:01	7:46		8:16	8:36	9:36	10:06	10:36	12:16	13:36	14:16	15:26	16:36	17:46
	29	Almfrieden/Edelweiß	6:07	7:02	7:47		8:17	8:37	9:37	10:07	10:37	12:17	13:37	14:17	15:27	16:37	17:47
	28	Neuwirt	6:08	7:03	7:49		8:19	8:39	9:39	10:09	10:39	12:19	13:39	14:19	15:29	16:39	17:49
	27	Feichtl/Ortner	6:09	7:04	7:51		8:21	8:41	9:41	10:11	10:41	12:21	13:41	14:21	15:31	16:41	17:51
	26	Sonnenhügel	6:10	7:05	7:52		8:22	8:42	9:42	10:12	10:42	12:22	13:42	14:22	15:32	16:42	17:52
	31	Kielhuberhof	6:11	7:06	7:53		8:23	8:43	9:43	10:13	10:43	12:23	13:43	14:23	15:33	16:43	17:53
	30	Planaiblick	6:15	7:07	7:54		8:24	8:44	9:44	10:14	10:44	12:24	13:44	14:24	15:34	16:44	17:54
	5	Ferienalm	6:16	7:08	7:55		8:25	8:45	9:45	10:15	10:45	12:25	13:45	14:25	15:35	16:45	17:55
	4	Ramsauer Brücke	6:17	7:09	7:56		8:26	8:46	9:46	10:16	10:46	12:26	13:46	14:26	15:36	16:46	17:56
	3	Schladming – Bahnhof/Krankenhaus	6:18	7:10	7:58		8:28	8:48	9:48	10:18	10:48	12:28	13:48	14:28	15:38	16:48	17:58
		Rohrmoos – Gipfel. Hochwurzen (S.12-13)			8:14			9:14	10:14	10:34	11:14	13:14	13:54	15:14	15:54	17:14	18:14
	972	Preuneggtal – Ursprungalm (S.16)			8:14					10:34		13:44			15:54		
	973	Obertal – Eschachalm (S.18-19)			8:24				10:34		12:14		13:54		15:54		
	974	Untertal – Riesach Wasserfall (S.20-21)			8:14			9:14	10:14		11:14	13:14	14:14	15:14	16:14		
	2	Schladming – Lendplatz	6:20	7:12	8:02		8:32	8:52	9:52	10:22	10:52	12:32	13:52	14:32	15:42	16:52	18:02
	900	Haus im Ennstal/Gröbming (Postbus – S.32-33)			8:13			9:13		11:13	13:13	14:13	15:13		17:13	18:13	
	972	Wander- & Bikebus Reiteralm/Preunegg Jet (S.17)			8:26				9:51		11:06	13:26		14:51	16:21		
	976	Haus im Ennstal/Steirischer Bodensee (S.22-23)			8:42					10:42		13:42		15:42			
	1	Schladming – Rathausplatz		7:15													
	AN	00 SCHLADMING – PLANET PLANAI			8:05		8:35	8:55	9:55	10:25	10:55	12:35	13:55	14:35	15:45	16:55	18:05



Dachstein-Mautstraße siehe Info auf Seite 5.
Information about Dachstein toll road see page 5.

Kein Fahrradtransport!
No bicycle transport!



Filzmoos* – Dachsteinruhe – Ramsau – Vorberg – Silberkarklamm

Gültig von 7. Juni – 5. Oktober 2025

Legende mit Zeichenerklärung auf Seite 3 | legend of symbols see page 3

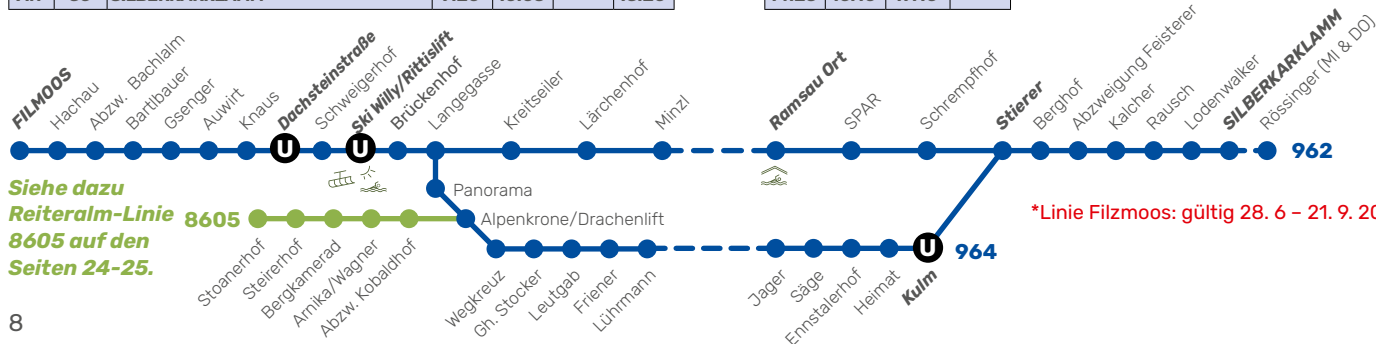
	Nr.	Haltestelle Kurs	1	2	3	4	5	6	7	8
AB	69	FILZMOOS*	8:20	9:20	10:20		13:40	15:20	16:20	
	67	Hachau*	8:25	9:25	10:25		13:45	15:25	16:25	von Silberkarklamm (s. S. 11)
	46	Abzweigung Bachlalm*	8:30	9:30	10:30		13:50	15:30	16:30	
	45/44	Bartlbauer/Gsenger*	8:33	9:33	10:33		13:53	15:33	16:33	
	55/43	Auwirt/Knaus*	8:34	9:34	10:34		13:54	15:34	16:34	
U	22	Dachsteinstraße	8:37	9:37	10:37		13:57	15:37	16:37	
	960	Dachstein Gletscherbahn (S. 4-5)	8:48	9:48	10:48		14:08	15:48	16:48	
	21	Schweigerhof	8:38	9:38	10:38		13:58	15:38	16:38	
U	20	Ski Willy/Rittsift/Beach	8:39	9:39	10:39	12:59	13:59	15:39	16:39	
	960	Schladming (S. 6-7)	9:24	9:54	12:04	13:24	14:04	16:24	17:34	
	8605	Reiteralm/Pichl-Vorberg (MO,DI,MI, 30.6.-3.9.)	8:45	10:35	14:05		14:05	16:25		
	19	Brückenhof	8:45	9:45	13:00		14:05	15:45	16:45	17:45
	18	Langegasse	8:46	9:46	13:01		14:06	15:46	16:46	17:46
	47	Panorama	8:47				14:07	15:47	16:47	bei Bedarf
	48	Alpenkrone	8:48				14:08	15:48	16:48	
	71	Abzweigung Kobaldfhof								
	72	Arnika/Wagner								
	73	Bergkamerad								
	74	Steirerhof								
		Fashof/Asthof								
	49	Wegkreuz	8:50				14:10	15:52	16:52	
	50	Gasthof Stocker	8:51				14:11	15:53	16:53	
	51/52	Leutgab/Friener	8:52				14:12	15:54	16:54	
	53/54	Lüthmann/Jäger	8:53				14:13	15:55	16:55	
	7	Säge	8:54				14:14	15:57	16:57	
	8/9	Ennstalerhof/Heimat	8:55				14:15	15:58	16:58	
U	10	Kulm – Infobüro Ramsau a. Dachstein	9:05				14:15	16:00	17:00	
	960	Schladming (S. 6-7)	9:35				14:15	16:35	17:45	
	11	Stierer	9:06				14:16	16:01	17:01	
	17	Kreitseller	8:27	9:47	13:02		14:07			
	16/15	Lärchenhof/Minzl	8:28	9:48	13:03		14:08			
	14	Ramsau Ort	8:30	9:50	13:05		14:10			
	13/12	SPAR / Schrempfhof	8:31	9:51	13:06		14:11			
	11/41	Stierer / Berghof		9:53	13:08		14:16	16:01	17:01	
	40/39	Abzweigung Feisterer/Kalcher	9:08	9:55	13:10		14:17	16:02	17:02	
	38	Rausch/Alte Mühle	9:09	9:56	13:11		14:18	16:03	17:03	
	37	Lodenwalker	9:15	10:00	13:15		14:20	16:05	17:05	
AN	36	SILBERKARKLAMM	9:20	10:05	13:20		14:25	16:10	17:10	



Silberkarklamm | Foto: Gerhard Pilz

Steirischer Verkehrsverbundtickets + Klimaticket + Sommercard gelten nach Filzmoos nur bis Abzw. Bachlalm. Danach gilt die Aufzahlung: Erw. 5,50 €/Pers., Kinder 2,50 €/Pers., Hund 2,50 €/Pers. bis Filzmoos Orts-Mitte.

Styrian transport association tickets + climate-ticket + Sommercard are only valid after Filzmoos up to Abzw. Bachlalm. After that, the following surcharge applies: Adults 5.50 €/person, children 2.50 €/person, dog 2.50 €/person up to Filzmoos town center.



Siehe dazu Reiteralm-Linie 8605 auf den Seiten 24-25.



*Linie Filzmoos: gültig 28. 6 – 21. 9. 2025



Gültig von 7. Juni – 5. Oktober 2025*

Silberkarklamm - Ramsau - Dachsteinruhe - Filzmoos*

Legende mit Zeichenerklärung auf Seite 3 | legend of symbols see page 3

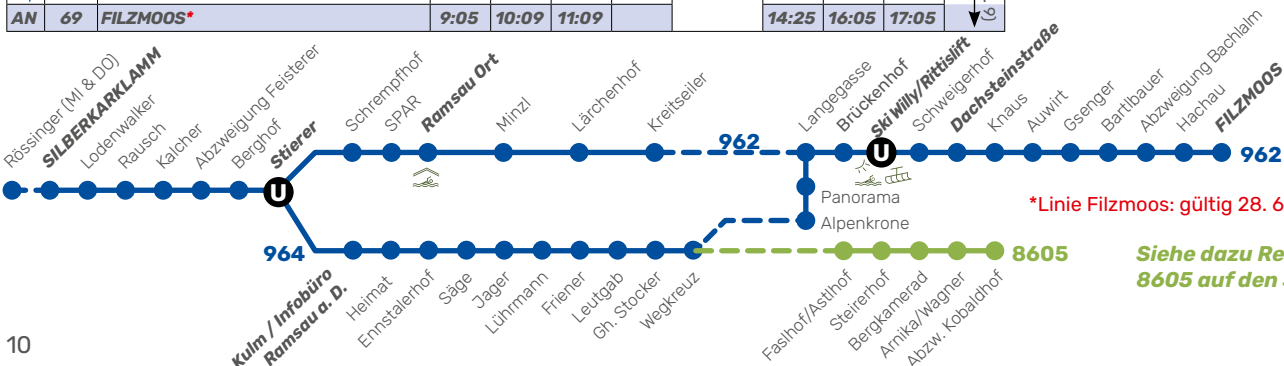
	Nr.	Haltestelle Kurs	1	2	3	4	5	6	7	8
AB	36	SILBERKARKLAMM		9:20	10:15		13:40	15:10	16:20	17:25
	37	Lodenwalker		9:22	10:17		13:42	15:12	16:22	17:27
	38	Alte Mühle/Rausch		9:25	10:20		13:45	15:15	16:25	17:30
	39/40	Kalcher/Abzweigung Feisterer		9:27	10:22		13:47	15:17	16:27	17:32
U	41/11	Berghof/Stierer		9:30	10:25		13:50	15:20	16:30	17:35
	960	Schladming (S. 6-7)		9:33	10:33		14:13	16:33	17:43	
	12/13	Schrempfhof /SPAR		9:32			13:52	15:22		17:37
	14	Ramsau Ort 	8:15	9:35			13:55	15:25		17:40
	15/16	Minzl/Lärchenhof		9:36			13:56	15:26		17:41
	17	Kreitseiler		9:37			13:57	15:27		17:42
	13/12	SPAR/Schrempfhof	8:16							
	11	Stierer	8:17							
	10	Kulm - Infobüro Ramsau am Dachstein	8:20							
	9/8	Heimat/Ennstalerhof	8:20						16:35	
	7	Säge	8:21						16:35	
	54/53	Jäger/Lühhmann	8:22						16:36	
	52/51	Friener/Leutgab	8:23						16:37	
	50	Gasthof Stocker	8:24						16:38	
	49	Wegkreuz	8:25						16:39	
		Faslhof/Astlhof	8:27						16:40	
	74	Steirerhof	8:30							
	73	Bergkamerad	8:31							
	72	Arnika/Wagner	8:32							
	71	Abzweigung Kobaldfhof	8:35							
	48	Alpenkrone	8:37						16:42	
	47	Panorama	8:38						16:43	
	18	Langegasse	8:39	9:38			13:58	15:28	16:44	17:43
	19	Brückenhof	8:40	9:39			13:59	15:29	16:44	17:45
U	20	Ski Willy/Rittsift/Beach 	8:46	9:50	10:50		14:06	15:46	16:46	
	960	Dachstein Gletscherbahn (S. 4-5)	8:46		11:16		14:06	15:46	16:46	
	8605	Reiteralm/Pichl-Vorberg (MO,DI,MI, 30.6.-3.9.)	8:45	10:35		14:05	16:25			
	21	Schweigerhof	8:47	9:51	10:51		14:07	15:47	16:47	
	22	Dachsteinstraße	8:48	9:52	10:52		14:08	15:48	16:48	
	55/43	Knaus/Auwirt*	8:49	9:53	10:53		14:09	15:49	16:49	
	44/45	Gsenger/Bartlbauer*	8:51	9:55	10:55		14:11	15:51	16:51	
	46	Abzweigung Bachlalm*	8:55	9:59	10:59		14:14	15:55	16:55	
	67	Hachau*	9:00	10:04	11:04		14:20	16:00	17:00	
AN	69	FILZMOOS*	9:05	10:09	11:09		14:25	16:05	17:05	



Ramsauer Almengebiet | Foto: Christine Höflehner

Steirischer Verkehrsverbundtickets + Klimaticket + Sommercard gelten nach Filzmoos nur bis Abzw. Bachlalm. Danach gilt die Aufzahlung: Erw. 5,50 €/Pers., Kinder 2,50 €/Pers., Hund 2,50 €/Pers. bis Filzmoos Orts-Mitte.

Styrian transport association tickets + climate-ticket + Sommercard are only valid after Filzmoos up to Abzw. Bachlalm. After that, the following surcharge applies: Adults 5.50 €/person, children 2.50 €/person, dog 2.50 €/person up to Filzmoos town center.



*Linie Filzmoos: gültig 28. 6 – 21. 9. 2025

Siehe dazu Reiteralm-Linie 8605 auf den Seiten 24-25.



**Schladming – Rohrmoos-Zentrum –
Talstation Gipfelbahn Hochwurzen – Untertal-Dorf**



Gültig von 29. Mai – 12. Oktober 2025
Änderungen vorbehalten

Legende mit Zeichenerklärung auf Seite 3 | Legend of symbols see page 3

Haltestelle Kurs	1	2	3	4	5	6	7	8	9	10	11	12	13	14	15	16	17	18	19
AB Schladming – Planet Planai		8:10	8:20	9:10	9:30	10:10	10:30	11:10	12:10	13:10	13:40	13:50	14:10	15:10	15:50	16:10	17:10	18:10	19:10
Schladming – Rathausplatz	7:20	8:11	8:21	9:11	9:31	10:11	10:31	11:11	12:11	13:11	13:41	13:51	14:11	15:11	15:51	16:11	17:11	18:11	19:11
Schladming – Bahnhof		8:14	8:24	9:14	9:34	10:14	10:34	11:14	12:14	13:14	13:44	13:54	14:14	15:14	15:54	16:14	17:14	18:14	19:14
Schladming – Lendplatz	7:22	8:17	8:27	9:17	9:37	10:17	10:37	11:17	12:17	13:17	13:47	13:57	14:17	15:17	15:57	16:17	17:17	18:17	19:17
Götschl/Alpine	7:24	8:19	8:29	9:19	9:39	10:19	10:39	11:19	12:19	13:19	13:49	13:59	14:19	15:19	15:59	16:19	17:19	18:19	19:19
Schütterhof	7:25	8:20	8:30	9:20	9:40	10:20	10:40	11:20	12:20	13:20	13:50	14:00	14:20	15:20	16:00	16:20	17:20	18:20	19:20
Gästehaus Ahorn	7:26	8:21	8:31	9:21	9:41	10:21	10:41	11:21	12:21	13:21	13:51	14:01	14:21	15:21	16:01	16:21	17:21	18:21	19:21
Rohrmoos Dorf (Kreisverkehr)	7:27	8:22	8:32	9:22	9:42	10:22	10:42	11:22	12:22	13:22	13:52	14:02	14:22	15:22	16:02	16:22	17:22	18:22	19:22
Rohrmoos Zentrum (Erlebniswelt)	7:29	8:24	8:33	9:24	9:44	10:24	10:43	11:24	12:23	13:24	13:53	14:03	14:24	15:24	16:03	16:24	17:24	18:24	19:24
Schwaigerhof		8:26	8:35	9:26	9:46	10:26	10:45	11:26	12:25	13:26	13:55	14:05	14:26	15:26	16:05	16:26	17:26	18:26	19:26
Alpstegweg		8:27	8:36	9:27	9:47	10:27	10:46	11:27	12:26	13:27	13:56	14:06	14:27	15:27	16:06	16:27	17:27	18:27	19:27
Talstation GiB Hochwurzen	8:30	8:40	9:30	9:50	10:30	10:50		11:30	12:30	13:30	14:00	14:10	14:30	15:30	16:10	16:30	17:30	18:30	19:30
Primps/Lans-Strobl-Weg		8:32					10:52				14:02				16:12				
Abzweigung Preunegg		8:33					10:53				14:03				16:13				
Winterer AN																			
Winterer AB																			
Abzweigung Preunegg																			
Primps/Lans-Strobl-Weg																			
Talstation GiB Hochwurzen	8:30	8:40	9:30		10:30	10:50		11:30	12:30	13:30		14:10	14:30	15:30	16:10	16:30	17:30	18:30	19:30
Alpstegweg		8:32	8:42	9:32		10:32	10:52	11:32	12:32	13:32		14:12	14:32	15:32	16:12	16:32	17:32	18:32	19:32
Schwaigerhof		8:33	8:43	9:33		10:33	10:53	11:33	12:33	13:33		14:13	14:33	15:33	16:13	16:33	17:33	18:33	19:33
Rohrmoos Zentrum (Erlebniswelt)		8:34	8:44	9:34		10:34	10:54	11:34	12:34	13:34		14:14	14:34	15:34	16:14	16:34	17:34	18:34	19:34
Rohrmoos Dorf (Kreisverkehr)	8:35	8:45	9:35		10:35	10:55		11:35	12:35	13:35		14:15	14:35	15:35	16:15	16:35	17:35	18:35	19:35
Rohrmoos Süd		8:36	8:46	9:36		10:36	10:56	11:36	12:36	13:36		14:16	14:36	15:36	16:16	16:36	17:36	18:36	19:36
Seiterhof/Ahornweg		8:37	8:47	9:37		10:37	10:57	11:37	12:37	13:37		14:17	14:37	15:37	16:17	16:37	17:37	18:37	19:37
AN UNTERTAL DORF		8:40	8:50	9:40		10:40	11:00	11:40	12:40	13:40		14:20	14:40	15:40	16:20	16:40	17:40	18:40	19:40





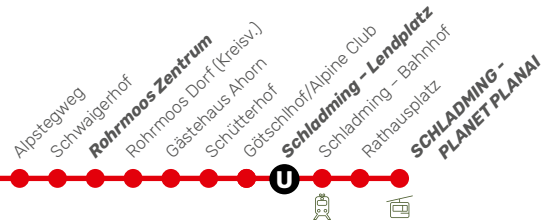
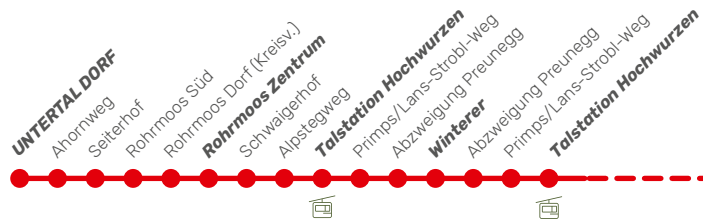
**Untertal-Dorf - Rohrmoos Zentrum -
Talstation Gipfelbahn Hochwurzen - Schladming**



Gültig von 29. Mai - 12. Oktober 2025
Änderungen vorbehalten

Legende mit Zeichenerklärung auf Seite 3 | legend of symbols see page 3

Haltestelle Kurs	1	2	3	4	5	6	7	8	9	10	11	12	13	14	15	16	17	18	19
AB UNTERTAL DORF	7:45	9:20	9:40		10:20	11:20	11:50	12:20		13:50	14:30	15:10		15:30	16:50	17:20	17:50	18:43	19:43
Ahornweg	7:46	9:21	9:41		10:21	11:21	11:51	12:21		13:51	14:31	15:11		15:31	16:51	17:21	17:51	18:44	19:44
Seiterhof	7:47	9:22	9:42		10:22	11:22	11:52	12:22		13:52	14:32	15:12		15:32	16:52	17:22	17:52	18:45	19:45
Rohrmoos Süd	7:48	9:23	9:43		10:23	11:23	11:53	12:23		13:53	14:33	15:13		15:33	16:53	17:23	17:53	18:46	19:46
Rohrmoos-Dorf (Kreisverkehr)	7:49	9:24	9:44		10:24	11:24	11:54	12:24		13:54	14:34	15:14		15:34	16:54	17:24	17:54	18:47	19:47
Rohrmoos-Zentrum (Erlebnisswelt)	7:50	9:25	9:45		10:25	11:25	11:55	12:25		13:55	14:35	15:15		15:35	16:55	17:25	17:55		
Schwaigerhof	7:51	9:26	9:47		10:26	11:26	11:57	12:26		13:57	14:36	15:17		15:36	16:56	17:27	17:56		
Alpstegegg	7:52	9:27	9:48		10:27	11:27	11:58	12:27		13:58	14:37	15:18		15:37	16:57	17:28	17:57		
AN Talstation GiB Hochwurzen	7:55	9:30	9:50		10:30	11:30	12:00	12:30		14:00	14:40	15:20		15:40	17:00	17:30	18:00		
Primps/Lans-Strobl-Weg																			
Abzweigung Preunegg																			
AB Winterer				9:55					12:45				15:25						
Abzweigung Preunegg				9:56					12:46				15:26				17:28		
Primps/Lans-Strobl-Weg				9:57					12:47				15:27				17:29		
Talstation GiB Hochwurzen	7:55	9:30	9:50	10:00	10:30	11:30	12:00	12:30	12:50	14:00	14:40	15:20	15:30	15:40	17:00	17:30	18:00	18:30	19:30
Alpstegegg	7:57	9:32	9:52	10:01	10:32	11:32	12:02	12:32	12:51	14:02	14:42	15:22	15:31	15:42	17:02	17:32	18:02	18:32	19:32
Schwaigerhof	7:58	9:33	9:53	10:02	10:33	11:33	12:03	12:33	12:52	14:03	14:43	15:23	15:32	15:43	17:03	17:33	18:03	18:33	19:33
Rohrmoos-Zentrum (Erlebnisswelt)	7:59	9:34	9:54	10:04	10:34	11:34	12:04	12:34	12:54	14:04	14:44	15:24	15:34	15:44	17:04	17:34	18:04	18:34	19:34
Rohrmoos-Dorf (Kreisverkehr)	8:00	9:35	9:55	10:05	10:35	11:35	12:05	12:35	12:55	14:05	14:45	15:25	15:35	15:45	17:05	17:35	18:05	18:47	19:47
Gästehaus Ahron	8:01	9:36	9:56	10:06	10:36	11:36	12:06	12:36	12:56	14:06	14:46	15:26	15:36	15:46	17:06	17:36	18:06	18:48	19:48
Schütterhof	8:02	9:37	9:57	10:07	10:37	11:37	12:07	12:37	12:57	14:07	14:47	15:27	15:37	15:47	17:07	17:37	18:07	18:49	19:49
Götschlhof/Alpine Club	8:03	9:38	9:58	10:08	10:38	11:38	12:08	12:38	12:58	14:08	14:48	15:28	15:38	15:48	17:08	17:38	18:08	18:50	19:50
U Schladming - Lendplatz	8:05	9:40	10:00	10:10	10:40	11:40	12:10	12:40	13:00	14:10	14:50	15:30	15:40	15:50	17:10	17:40	18:10	18:52	19:52
900: Gröbming (S. 32-33)	8:13		10:13	10:13			12:13		13:13	14:13	15:13			16:13	17:13		18:13	19:10	
902: Radstadt (S. 30-31)		9:43											15:50			17:50			
960: Ramsau a. D./Dachsteingl.	8:14		10:14		10:44		12:14		13:34	14:14	15:14			16:14					
Haus i. E./Steir. Bodensee	8:42				10:42				13:42				15:42						
Schladming - Bahnhof		9:43			10:43	11:43		12:43			14:53			15:53	17:13		18:13		
AN Schladming - Planet Planai	8:10	9:50	10:05	10:15	10:50	11:50	12:15	12:50	13:05	14:15	15:00	15:35	15:45	16:00	17:20	17:45	18:20		



Hopsiland Planai/
© Johannes Absenger



Schladming – GiB Hochwurzen – Ursprungalm und zurück
Gültig von 29. Mai bis 12. Oktober 2025 – Änderungen vorbehalten.

Schladming – Rohrmoos – Preunegg-Jet und zurück
Gültig: 19. – 22. 6. / 27. 6. – 7. 9. 2025 – Änderungen vorbehalten.

Legende mit Zeichenerklärung auf Seite 3 | legend of symbols see page 3

Haltestelle Kurs	1	2	3	4
AB SCHLADMING – Planet Planai	8:10	10:30	13:40	15:50
Schladming – Rathausplatz	8:11	10:31	13:41	15:51
Schladming – Bahnhof	8:14	10:34	13:44	15:54
Schladming – Lendplatz	8:17	10:37	13:47	15:57
Götschlhof/Alpine Club	8:19	10:39	13:49	15:59
Schütterhof – Gästehaus Ahorn	8:20	10:40	13:50	16:00
Rohrmoos-Dorf (Kreisverkehr)	8:22	10:42	13:52	16:02
Rohrmoos-Zentrum (Erlebnisswelt)	8:24	10:43	13:53	16:03
Schwaigerhof	8:26	10:45	13:55	16:05
Alpstegweg	8:27	10:46	13:56	16:06
Talstation Gipfelbahn Hochwurzen	8:30	10:50	14:00	16:10
Primps/Lans-Strobl-Weg	8:32	10:52	14:02	16:12
Abzweigung Preuneggtaal	8:33	10:53	14:03	16:13
Alpenhof	8:34	10:54	14:04	16:14
Pointner	8:35	10:55	14:05	16:15
Zainer	8:37	10:57	14:07	16:17
U Strickbrücke	8:40	11:00	14:10	16:20
Wander- und Bikebus (30.06.-10.09.), S. 24-25	8:49	11:29		16:44
Moarhofalm	8:50	11:10	14:20	16:30
AN URSPRUNGALM	9:05	11:25	14:35	16:45
AB URSPRUNGALM	9:25	12:15	14:55	17:00
Moarhofalm	9:37	12:27	15:07	17:12
U Strickbrücke	9:47	12:37	15:17	17:22
Zainer	9:49	12:39	15:19	17:24
Pointner	9:51	12:41	15:21	17:26
Alpenhof	9:52	12:42	15:22	17:27
Winterer	9:55	12:45	15:25	n.A.
Abzweigung Preuneggtaal	9:56	12:46	15:26	17:28
Primps/Lans-Strobl-Weg	9:57	12:47	15:27	17:29
Talstation Gipfelbahn Hochwurzen	10:00	12:50	15:30	17:30
Alpstegweg	10:01	12:51	15:31	17:32
Schwaigerhof	10:02	12:52	15:32	17:33
Rohrmoos-Zentrum (Erlebnisswelt)	10:04	12:54	15:34	17:34
Rohrmoos-Dorf (Kreisverkehr)	10:05	12:55	15:35	17:35
Gästehaus Ahorn – Schütterhof	10:06	12:56	15:36	17:36
Götschlhof/Alpine Club	10:08	12:58	15:38	17:38
U Schladming – Lendplatz	10:10	13:00	15:40	17:40
960: Ramsau a. D./Dachsteingletscher (S.4-5)	10:14	13:34	16:14	18:12
Schladming – Bahnhof		← nur zum Ausstieg →		
AN SCHLADMING – Planet Planai	10:15	13:05	15:45	17:45

Bus-Rückfahrt von der Ursprungalm
bitte unbedingt bei der Talstation Gipfelbahn Hochwurzen anmelden!
T: +43 3687 22042 118



Haltestelle Kurs	1	2	3	4	5	6
AB SCHLADMING – Planet Planai	8:20	9:45	11:00	13:20	14:45	16:15
Schladming – Rathausplatz	8:21	9:46	11:01	13:21	14:46	16:16
Schladming – Lendplatz	8:26	9:51	11:06	13:26	14:51	16:21
Götschlhof/Alpine Club	8:28	9:53	11:08	13:28	14:53	16:23
Schütterhof	8:29	9:54	11:09	13:29	14:54	16:24
Rohrmoos-Dorf (Kreisverkehr)	8:31	9:56	11:11	13:31	14:56	16:26
Rohrmoos-Zentrum (Erlebnisswelt)	8:33	9:58	11:13	13:33	14:58	16:28
Schwaigerhof	8:34	9:59	11:14	13:34	14:59	16:29
Alpstegweg	8:35	10:00	11:15	13:35	15:00	16:30
Talstation GiB Hochwurzen	8:40	10:05	11:20	13:40	15:05	16:35
Primps/Lans-Strobl-Weg	8:41	10:06	11:21	13:41	15:06	16:36
Abzweigung Preuneggtaal	8:42	10:07	11:22	13:42	15:07	16:37
Alpenhof	8:43	10:08	11:23	13:43	15:08	16:38
Pointner	8:45	10:10	11:25	13:45	15:10	16:40
Zainer	8:47	10:12	11:27	13:47	15:12	16:42
Strickbrücke	8:49	10:14	11:29	13:49	15:14	16:44
AN REITERALM – Preunegg Jet	8:55	10:20	11:35	13:55	15:20	16:50
8605: Pichl-Vorberg-Ramsau (MO-MI, 5.7.-9.) S. 24	9:15	11:00		15:00		16:50
U REITERALM – Preunegg Jet	9:00	10:20	11:45	14:00	15:30	17:00
Strickbrücke	9:03	10:23	11:48	14:03	15:33	17:03
Zainer	9:05	10:25	11:50	14:05	15:35	17:05
Pointner	9:07	10:27	11:52	14:07	15:37	17:07
Alpenhof	9:09	10:29	11:54	14:09	15:39	17:09
Abzweigung Preuneggtaal	9:10	10:30	11:55	14:10	15:40	17:10
Primps/Lans-Strobl-Weg	9:11	10:31	11:56	14:11	15:41	17:11
Talstation GiB Hochwurzen	9:15	10:35	12:00	14:15	15:45	17:15
Alpstegweg	9:16	10:36	12:01	14:16	15:46	17:16
Schwaigerhof	9:17	10:37	12:02	14:17	15:47	17:17
Rohrmoos-Zentrum (Erlebnisswelt)	9:19	10:39	12:04	14:19	15:49	17:19
Rohrmoos-Dorf (Kreisverkehr)	9:20	10:40	12:05	14:20	15:50	17:20
Schütterhof	9:22	10:42	12:07	14:22	15:52	17:22
Götschlhof/Alpine Club	9:23	10:43	12:08	14:23	15:53	17:23
Schladming – Lendplatz	9:25	10:45	12:10	14:25	15:55	17:25
960: Ramsau a. D./Dachstein (S.4-5)	10:14	10:44	12:14	15:14	16:14	18:12
AN SCHLADMING – Planet Planai	9:30	10:50	12:15	14:30	16:00	17:30



Achtung:
Keine Verbundlinie!
Verbundlinientickets nicht gültig!

8605: Richtung Pichl/Vorberg/Ramsau

Weitere Haltestellen siehe Reiteralm-Linie 8605 auf den Seiten 24-25.



Schladming – Gipfelbahn Hochwurzen – Untertal-Dorf – Obertal – Hopfriesen – Eschachalm und zurück

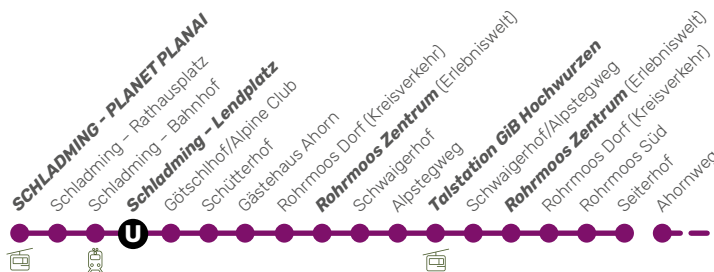


Gültig von 29. Mai – 12. Oktober 2025
Änderungen vorbehalten.

Legende mit Zeichenerklärung auf Seite 3 | legend of symbols see page 3

AB	Haltestelle Kurs	1	2	3	4	5
	SCHLADMING – PLANET PLANAI	8:20	10:30	12:10	13:50	15:50
	Schladming – Rathausplatz	8:21	10:31	12:11	13:51	15:51
	Schladming – Bahnhof	8:24	10:34	12:14	13:54	15:54
	Schladming – Lendplatz	8:27	10:37	12:17	13:57	15:57
	Götschlhof/Alpine Club	8:29	10:39	12:19	13:59	15:59
	Schütterhof	8:30	10:40	12:20	14:00	16:00
	Gästehaus Ahorn	8:31	10:41	12:21	14:01	16:01
	Rohrmoos-Dorf (Kreisverkehr)	8:32	10:42	12:22	14:02	16:02
	Rohrmoos-Zentrum (Erlebnisswelt)	8:33	10:43	12:23	14:03	16:03
	Schwaigerhof	8:35	10:45	12:25	14:05	16:05
	Alpstege Weg	8:36	10:46	12:26	14:06	16:06
	Talstation GiB Hochwurzen	8:40	10:50	12:30	14:10	16:10
	Alpstege Weg	8:42	10:52	12:32	14:12	16:12
	Schwaigerhof	8:43	10:53	12:33	14:13	16:13
	Rohrmoos-Zentrum (Erlebnisswelt)	8:44	10:54	12:34	14:14	16:14
	Rohrmoos-Dorf (Kreisverkehr)	8:45	10:55	12:35	14:15	16:15
	Rohrmoos Süd	8:46	10:56	12:36	14:16	16:16
	Seiterhof	8:47	10:57	12:37	14:17	16:17
	Ahornweg	8:48	10:58	12:38	14:18	16:18
	Untertal Dorf	8:50	11:00	12:40	14:20	16:20
	Abzweigung Obertal	8:51	11:01	12:41	14:21	16:21
	Klock/Mandlberger	8:52	11:02	12:42	14:22	16:22
	Windbacher	8:45	11:04	12:44	14:24	16:24
	Bärnhöfer	8:56	11:06	12:46	14:26	16:26
	Wehrhofalm	9:00	11:10	12:50	14:30	16:30
	Hopfriesen – Nickelmuseum	9:02	11:12	12:52	14:32	16:32
AN	ESCHACHALM	9:10	11:20	13:00	14:40	16:40

AB	Haltestelle Kurs	1	2	3	4	5
	ESCHACHALM	9:20	11:30	13:30	14:50	17:00
	Hopfriesen – Nickelmuseum	9:28	11:38	13:38	14:58	17:08
	Wehrhofalm	9:30	11:40	13:40	15:00	17:10
	Bärnhöfer	9:34	11:44	13:44	15:04	17:14
	Windbacher	9:36	11:46	13:46	15:06	17:16
	Klock/Mandlberger	9:38	11:48	13:48	15:08	17:18
	Abzweigung Obertal	9:39	11:49	13:49	15:09	17:19
	Untertal Dorf	9:40	11:50	13:50	15:10	17:20
	Ahornweg	9:41	11:51	13:51	15:11	17:21
	Seiterhof	9:42	11:52	13:52	15:12	17:22
	Rohrmoos Süd	9:43	11:53	13:53	15:13	17:23
	Rohrmoos-Dorf (Kreisverkehr)	9:44	11:54	13:54	15:14	17:24
	Rohrmoos-Zentrum (Erlebnisswelt)	9:45	11:55	13:55	15:15	17:25
	Schwaigerhof	9:47	11:57	13:57	15:17	17:27
	Alpstege Weg	9:48	11:58	13:58	15:18	17:28
	Talstation GiB Hochwurzen	9:50	12:00	14:00	15:20	17:30
	Alpstege Weg	9:52	12:02	14:02	15:22	17:32
	Schwaigerhof	9:53	12:03	14:03	15:23	17:33
	Rohrmoos-Zentrum (Erlebnisswelt)	9:54	12:04	14:04	15:24	17:34
	Rohrmoos-Dorf (Kreisverkehr)	9:55	12:05	14:05	15:25	17:35
	Gästehaus Ahorn	9:56	12:06	14:06	15:26	17:36
	Schütterhof	9:57	12:07	14:07	15:27	17:37
	Götschlhof/Alpine Club	9:58	12:08	14:08	15:28	17:38
	Schladming – Lendplatz	10:00	12:10	14:10	15:30	17:40
	960: Ramsau a. D./Dachsteingletscher	10:14	12:14	14:14	16:14	18:12
	Schladming – Bahnhof				← nur zum Ausstieg →	
AN	SCHLADMING – PLANET PLANAI	10:05	12:15	14:15	15:35	17:45



Bei der Neualm im Obertal | Martin Huber



Schladming – Rohrmoos-Zentrum – GiB Hochwurzen – Untertal-Dorf – Riesachwasserfall/Parkpl. und zurück



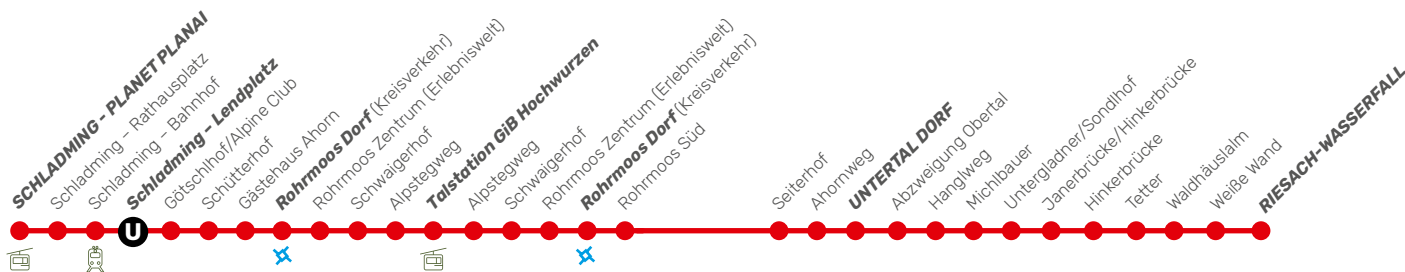
Gültig von 29. Mai – 12. Oktober 2025
Änderungen vorbehalten.

Legende mit Zeichenerklärung auf Seite 3 | legend of symbols see page 3

Haltestelle Kurs	1	2	3	4	5	6	7	8
AB Schladming PLANAI	8:10	9:10	10:10	11:10	13:10	14:10	15:10	16:10
Schladming – Rathausplatz	8:11	9:11	10:11	11:11	13:11	14:11	15:11	16:11
Schladming – Bahnhof	8:14	9:14	10:14	11:14	13:14	14:14	15:14	16:14
Schladming – Lendplatz	8:17	9:17	10:17	11:17	13:17	14:17	15:17	16:17
Götschlhof/Alpine Club	8:19	9:19	10:19	11:19	13:19	14:19	15:19	16:19
Schütterhof	8:20	9:20	10:20	11:20	13:20	14:20	15:20	16:20
Gästehaus Ahorn	8:21	9:21	10:21	11:21	13:21	14:21	15:21	16:21
Rohrmoos-Dorf	8:22	9:22	10:22	11:22	13:22	14:22	15:22	16:22
Rohrmoos-Zentrum	8:24	9:24	10:24	11:24	13:24	14:24	15:24	16:24
Schwaigerhof	8:26	9:26	10:26	11:26	13:26	14:26	15:26	16:26
Alpstege	8:27	9:27	10:27	11:27	13:27	14:27	15:27	16:27
Talstation Hochwurzen	8:30	9:30	10:30	11:30	13:30	14:30	15:30	16:30
Alpstege	8:32	9:32	10:32	11:32	13:32	14:32	15:32	16:32
Schwaigerhof	8:33	9:33	10:33	11:33	13:33	14:33	15:33	16:33
Rohrmoos-Zentrum	8:34	9:34	10:34	11:34	13:34	14:34	15:34	16:34
Rohrmoos-Dorf	8:35	9:35	10:35	11:35	13:35	14:35	15:35	16:35
Rohrmoos Süd	8:36	9:36	10:36	11:36	13:36	14:36	15:36	16:36
Seiterhof	8:37	9:37	10:37	11:37	13:37	14:37	15:37	16:37
Ahornweg	8:38	9:38	10:38	11:38	13:38	14:38	15:38	16:38
Untertal Dorf	8:40	9:40	10:40	11:40	13:40	14:40	15:40	16:40
Abzweigung Obertal	8:41	9:41	10:41	11:41	13:41	14:41	15:41	16:41
Hanglweg	8:42	9:42	10:42	11:42	13:42	14:42	15:42	16:42
Michlbauer	8:43	9:43	10:43	11:43	13:43	14:43	15:43	16:43
Untergladner	8:44	9:44	10:44	11:44	13:44	14:44	15:44	16:44
Janerbrücke	8:45	9:45	10:45	11:45	13:45	14:45	15:45	16:45
Hinkerbrücke	8:46	9:46	10:46	11:46	13:46	14:46	15:46	16:46
Tetter	8:47	9:47	10:47	11:47	13:47	14:47	15:47	16:47
Waldhäuslalm	8:50	9:50	10:50	11:50	13:50	14:50	15:50	16:50
Weißer Wand	8:53	9:53	10:53	11:53	13:53	14:53	15:53	16:53
AN RIESACHWASSERFALL	8:56	9:56	10:56	11:56	13:56	14:56	15:56	16:56

Haltestelle Kurs	1	2	3	4	5	6	7	8
AB RIESACHWASSERFALL	9:00	10:00	11:00	12:00	14:10	15:10	16:30	17:30
Weißer Wand	9:03	10:03	11:03	12:03	14:13	15:13	16:33	17:33
Waldhäuslalm	9:07	10:07	11:07	12:07	14:17	15:17	16:37	17:37
Tetter	9:10	10:10	11:10	12:10	14:20	15:20	16:40	17:40
Hinkerbrücke	9:11	10:11	11:11	12:11	14:21	15:21	16:41	17:41
Janerbrücke	9:12	10:12	11:12	12:12	14:22	15:22	16:42	17:42
Untergladner	9:13	10:13	11:13	12:13	14:23	15:23	16:43	17:43
Michlbauer	9:14	10:14	11:14	12:14	14:24	15:24	16:44	17:44
Hanglweg	9:15	10:15	11:15	12:15	14:25	15:25	16:45	17:45
Abzweigung Obertal	9:16	10:16	11:16	12:16	14:26	15:26	16:46	17:46
Untertal Dorf	9:20	10:20	11:20	12:20	14:30	15:30	16:50	17:50
Ahornweg	9:21	10:21	11:21	12:21	14:31	15:31	16:51	17:51
Seiterhof	9:22	10:22	11:22	12:22	14:32	15:32	16:52	17:52
Rohrmoos Süd	9:23	10:23	11:23	12:23	14:33	15:33	16:53	17:53
Rohrmoos-Dorf	9:24	10:24	11:24	12:24	14:34	15:34	16:54	17:54
Rohrmoos-Zentrum	9:25	10:25	11:25	12:25	14:35	15:35	16:55	17:55
Schwaigerhof	9:26	10:26	11:26	12:26	14:36	15:36	16:56	17:56
Alpstege	9:27	10:27	11:27	12:27	14:37	15:37	16:57	17:57
Talstation Hochwurzen	9:30	10:30	11:30	12:30	14:40	15:40	17:00	18:00
Alpstege	9:32	10:32	11:32	12:32	14:42	15:42	17:02	18:02
Schwaigerhof	9:33	10:33	11:33	12:33	14:43	15:43	17:03	18:03
Rohrmoos-Zentrum	9:34	10:34	11:34	12:34	14:44	15:44	17:04	18:04
Rohrmoos-Dorf	9:35	10:35	11:35	12:35	14:45	15:45	17:05	18:05
Gästehaus Ahorn	9:36	10:36	11:36	12:36	14:46	15:46	17:06	18:06
Schütterhof	9:37	10:37	11:37	12:37	14:47	15:47	17:07	18:07
Götschlhof/Alpine Club	9:38	10:38	11:38	12:38	14:48	15:48	17:08	18:08
U Schladming – Lendplatz	9:40	10:40	11:40	12:40	14:50	15:50	17:10	18:10
960: Ramsau/Dachstein	10:14	10:44	12:14	13:34	15:14	16:14	17:14	18:12
Steir. Bodensee (S. 22)		10:42		13:42	15:42			
Schladming – Bahnhof	9:43	10:43	11:43	12:43	14:53	15:53	17:13	18:13
AN Schladming PLANAI	9:50	10:50	11:50	12:50	15:00	16:00	17:20	18:20

Kreisverkehr





Schladming – Oberhaus – Haus im Ennstal – Weißenbach – Höhenfeld – Ruperting – Steir. Bodensee und zurück

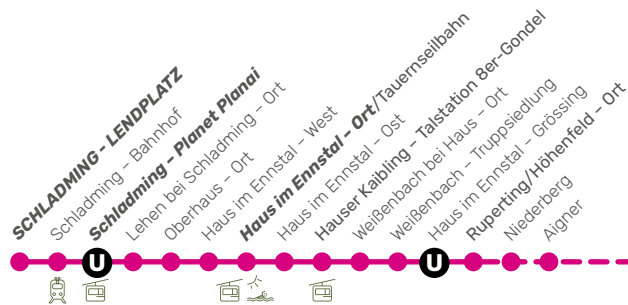


Gültig von 29. Mai – 12. Oktober 2025
Änderungen vorbehalten.

Legende mit Zeichenerklärung auf Seite 3 | legend of symbols see page 3

AB	Haltestelle Kurs	1	2	3	4
	SCHLADMING – LENDPLATZ	8:42	10:42	13:42	15:42
	Schladming – Bahnhof	8:44	10:44	13:44	15:44
	Schladming – Planet Planai	8:52	10:52	13:52	15:52
	Lehen bei Schladming – Ort	8:56	10:56	13:56	15:56
	Oberhaus – Ort	8:58	10:58	13:58	15:58
	Haus im Ennstal – West	9:00	11:00	14:00	16:00
	Haus im Ennstal – Ort	9:01	11:01	14:01	16:01
	Haus im Ennstal – Ost	9:02	11:02	14:02	16:02
	Hauser Kaibling Talstation Ber-Gondel	9:04	11:04	14:04	16:04
	Weißenbach bei Haus – Hartwegner Marterl	9:07	11:07	14:07	16:07
	Weißenbach bei Haus – Ort	9:08	11:08	14:08	16:08
	Weißenbach bei Haus – Truppsiedlung	9:10	11:10	14:10	16:10
U	Haus im Ennstal – Grössing	9:11	11:11	14:11	16:11
	900: von Gröbming, 8.7.-9.9. (S. 34-41)		11:49		
	Ruperting/Höhenfeld – Ort	9:13	11:13	14:13	16:13
	Niederberg	9:16	11:16	14:16	16:16
	Aigner	9:18	11:18	14:18	16:18
	Abzweigung Petersberg	9:19	11:19	14:19	16:19
	Mautstelle Bodensee	9:21	11:21	14:21	16:21
	Zauneralm	9:23	11:23	14:23	16:23
AN	PARKPLATZ STEIRISCHER BODENSEE	9:25	11:25	14:25	16:25

AB	Haltestelle Kurs	1	2	3	4
	PARKPLATZ STEIRISCHER BODENSEE	9:37	11:37	14:37	16:37
	Zauneralm	9:39	11:39	14:39	16:39
	Mautstelle Bodensee	9:41	11:41	14:41	16:41
	Abzweigung Petersberg	9:42	11:42	14:42	16:42
	Aigner	9:44	11:44	14:44	16:44
	Niederberg	9:46	11:46	14:46	16:46
	Ruperting/Höhenfeld – Ort	9:49	11:49	14:49	16:49
U	Haus im Ennstal – Grössing	9:50	11:50	14:50	16:50
	900: nach Gröbming, 8.7.-9.9. (S. 34-41)		11:49		
	Weißenbach bei Haus – Truppsiedlung	9:51	11:51	14:51	16:51
	Weißenbach bei Haus – Ort	9:53	11:53	14:53	16:53
	Weißenbach bei Haus – Hartwegner Marterl	9:54	11:54	14:54	16:54
	Hauser Kaibling Talstation Ber-Gondel	9:57	11:57	14:57	16:57
	Haus im Ennstal – Ost	9:59	11:59	14:59	16:59
	Haus im Ennstal – Ort	10:00	12:00	15:00	17:00
	Haus im Ennstal – West	10:01	12:01	15:01	17:01
	Oberhaus – Ort	10:03	12:03	15:03	17:03
	Lehen bei Schladming – Ort	10:05	12:05	15:05	17:05
U	Schladming – Planet Planai	10:09	12:09	15:09	17:09
	960: Ramsau/Dachsteingletscher (S. 4-5)	10:10	12:10	15:10	17:10
	971: Rohrmoos, Gipfelbahn Hochwurzen	10:10	12:10	15:10	17:10
	972: Preuneggtaal – Ursprungalm (S. 16)	10:30	13:40	15:50	
	973: Obertal – Eschachalm (S. 18-19)	10:30	12:10	15:50	
	974: Untertal Riesach Wasserfall (S. 20-21)	10:10	13:10	15:10	
	Reiteralm – Preunegg-Jet (S. 17)	11:00	13:20	16:15	
	Schladming – Bahnhof	10:12	12:12	15:12	17:12
AN	SCHLADMING – LENDPLATZ	10:14	12:14	15:14	17:14



Gruppenbeförderung nur bei vorhergehender Anmeldung möglich (mind. 1 Tag vorher). Ein- und Aussteigen ist nur an den kommissionierten Haltestellen möglich!

Group transportation only with previous registration possible (at least 1 day before!). Boarding and exit only possible at the bus stops!



Steirischer Bodensee | René Eduard Perhab

Ramsau Leiten - Ramsau Kulm - Ramsau Ort - Vorberg - Pichl - Gleiming - Preunegg Jet - Anschl. Ursprung

Legende mit Zeichenerklärung auf Seite 3 | legend of symbols see page 3

	Nr.	Haltestelle Kurs	1	3	5	7
AB	31	KIELHUBERHOF	8:26	10:16		
	26	Sonnenhügel	8:27	10:17		
	27	Feichtl/Ortner	8:28	10:18		
	28	Neuwirt	8:30	10:20		
	29	Almfrieden	8:32	10:22		
	9	Heimat	8:33	10:23	13:53	16:13
	10	Ramsau Kulm - Tourismusbüro Ramsau	8:35	10:25	13:55	16:15
	11	Stier	8:36	10:26	13:56	16:16
	12	Schrempfhof	8:37	10:27	13:57	16:17
	13	SPAR	8:38	10:28	13:58	16:18
	14	Ramsau Ort	8:40	10:30	14:00	16:20
	15	Minzl	8:41	10:31	14:01	16:21
	16	Lärchenhof	8:42	10:32	14:02	16:22
	17	Kreitseiler	8:43	10:33	14:03	16:23
U	20	Ski Willy/Rittsliift	8:45	10:35	14:05	16:25
	962	Filzmoos (28. 6. - 21. 9. 2025) S. 10-11	8:46	10:50	14:06	16:46
	19	Brückenhof	8:47	10:37	14:07	16:27
	18	Langegasse	8:48	10:38	14:08	16:28
	47	Haus Panorama	8:49	10:39	14:09	16:29
	48	Alpenkrone	8:50	10:40	14:10	16:30
	71	Abzweigung Kobaldhof	8:51	10:41	14:11	16:31
	72	Pension Arnika/Wagnerhof	8:52	10:42	14:12	16:32
	73	Bergkamerad	8:52	10:42	14:12	16:32
	74	Hotel Steirerhof	8:53	10:43	14:13	16:33
	75	Stoanerhof	8:55	10:45	14:15	16:35
	76	Aignerhof	8:56	10:46	14:16	16:36
	77	Gemeindeamt Pichl / Pichlmayrgut	8:58	10:48	14:18	16:38
	84	Café Hermann/Freizeitsee	8:59	10:49	14:19	16:39
	85	HeiBhof	9:00	10:50	14:20	16:40
	86	Raunerhof	9:02	10:52	14:22	16:42
	87	Gasthof Bankwirt	9:04	10:54	14:24	16:44
AN	88	REITERALM - Preunegg Jet	9:05	10:55	14:25	16:45
		Wander- & Bikebus Rohrmoos (S. 17)	10:20	11:45	15:30	17:00



	Nr.	Haltestelle Kurs	2	4	6	8
AB	88	REITERALM - Preunegg Jet	9:15	11:00	15:00	16:50
	87	Gasthof Bankwirt	9:16	11:01	15:01	16:51
	86	Raunerhof	9:17	11:02	15:02	16:52
	85	HeiBhof	9:19	11:04	15:04	16:54
	84	Café Hermann/Freizeitsee	9:25	11:10	15:10	17:00
	77	Gemeindeamt Pichl / Pichlmayrgut	9:26	11:11	15:11	17:01
	76	Aignerhof	9:27	11:12	15:12	17:02
	75	Stoanerhof	9:28	11:13	15:13	17:03
	74	Hotel Steirerhof	9:30	11:15	15:15	17:05
	73	Bergkamerad	9:31	11:16	15:16	17:06
	72	Pension Arnika/Wagnerhof	9:32	11:17	15:17	17:07
	71	Abzweigung Kobaldhof	9:33	11:18	15:18	17:08
	48	Alpenkrone	9:35	11:20	15:20	17:10
	47	Haus Panorama	9:37	11:22	15:22	17:12
	18	Langegasse	9:38	11:23	15:23	17:13
	19	Brückenhof	9:40	11:25	15:25	17:15
U	20	Ski Willy/Rittsliift	9:46	11:26	15:26	17:16
	960	Schladming (S. 6-7)	9:54	12:04	16:24	17:34
	960	Dachstein Seilbahn (S. 4-5)	9:46	12:46	15:46	17:46
	962	Filzmoos (28. 6. - 21. 9. 2025) S. 10-11	9:50	14:06	15:46	
	962	Silberkarklamm (3.7. - 26.9.) S. 8-9		14:00	15:30	
	18	Langegasse			15:26	17:16
	17	Kreitseiler			15:27	17:17
	16	Lärchenhof			15:28	17:18
	15	Minzl			15:29	17:19
	14	Ramsau Ort			15:30	17:20
	13	SPAR/Schrempfhof				
	11	Stier				
	10	Ramsau Kulm				
	9	Heimat				
	29	Almfrieden/Edelweiß				
	28	Neuwirt				
	27	Feichtl/Ortner				
	26	Sonnenhügel				
AN	31	KIELHUBERHOF			15:43	17:33





Schladming Zentrum - Planet Planai - Siedlungen - Untere Klaus - Druschhof/Holzerhof - Abzw. Birnberg

Gültig von 29. Mai – 12. Oktober 2025

Planet Planai - Breiler - Planet Planai
Gültig: 29. Mai – 12. Oktober 2025

Legende mit Zeichenerklärung auf Seite 3 | legend of symbols see page 3

	Haltestelle Kurs	1	2	3	4	5	6		7	8	9	10
AB	SCHLADMING - ZENTRUM (Apotheke)			8:45	9:45	12:00			15:45		17:25	18:10
	Schladming - Planet Planai			8:48	9:48	12:03	13:40		15:48	16:30	17:28	18:13
	Schladming - Rathausplatz			8:49	9:49	12:04	13:41		15:49	16:31	17:29	18:14
	Lange Gasse/Spar		7:51	8:50	9:50	12:05	13:42		15:50	16:32	17:30	18:15
	Seebacher-Siedlung		7:52	8:51	9:51		13:43		15:51	16:33	17:31	
	Zirngast		7:53	8:52	9:52		13:44		15:52	16:34	17:32	
	WM-Siedlung		7:54	8:53	9:53		13:45		15:53	↓		
	Landesschülerheim		7:55	8:54	9:54		13:46		15:54	16:36	17:34	
	Untere Klaus		7:56	8:55	9:55		13:47		15:55	16:36	17:34	
	Schladmingerhof/Druschhof		7:57	8:56	9:56		13:48		15:56	16:37	17:35	
Holzerhof/Hinkerhof		7:58	8:57	9:57		13:49		15:57	16:38	17:36		
AN	ABZWEIGUNG BIRNBERG		7:59	8:58	9:58		13:50		15:58	16:39	17:37	
	ABZWEIGUNG BIRNBERG	7:35	8:00	9:00	10:00		13:50		16:00	16:40	17:37	
	Holzerhof/Hinkerhof	7:36	8:01	9:01	10:01		13:51		16:01	16:41	17:38	
	Druschhof/Schladmingerhof	7:37	8:02	9:02	10:02		13:52		16:02	16:42	17:39	
	Untere Klaus	7:38	8:03	9:03	10:03	12:14	13:53		16:03	16:43	17:40	
	Landesschülerheim	7:39	8:04	9:04	10:04	12:15	13:54		16:04	16:44	17:41	
	WM-Siedlung	7:41										
	Zirngast	7:42	8:05	9:05	10:05	12:16	13:55		16:05	16:45	17:42	
	Seebacher-Siedlung	7:43	8:06	9:06	10:06	12:17	13:56		16:06	16:46	17:43	
	Lange Gasse/Spar	7:44	8:07	9:07	10:07	12:18	13:57		16:07	16:47	17:44	
U	Schladming - Planet Planai		8:08	9:08	10:08	12:19	13:58		16:08	16:48	17:45	
	Steirischer Bodensee (S. 22-23)		8:52	10:52	10:52	13:52	15:52					
	Schladming - Rathausplatz	7:46	8:11	9:11	10:11	12:20	13:59		16:09	16:49	17:46	
	960: Ramsau/Dachstein (S. 4-5)		8:11	9:11	10:11	13:31	14:11		16:11	17:11	18:11	
	971: Rohrmoos/Hochw. (S. 12-13)		8:11	9:11	10:11	13:11	14:11		16:11	17:11	18:11	
	972: Ursprungalm (S. 16)		8:11	10:31	10:31	13:41	15:51					
	973: Oberal/Eschach (S. 18-19)		8:21	10:31	10:31	13:51	15:51					
	974: Untertal/Riesach (S. 20-21)		8:11	9:11	10:11	13:11	14:11		16:11			
	Reiteral - Preunegg Jet (S. 17)		8:21	9:46	11:01	13:21	14:46		16:16			
	AN	SCHLADMING - ZENTRUM	7:48									

	Haltestelle Kurs	1	2	3	4	
AB	PLANET PLANAI	8:15		15:50	17:45	
	Falkensteiner			↓		
	Lanka	8:18		15:53		
	Fuchs	8:19		15:54		
	Spreizenberger	8:22		15:57		
	Asinger	8:25		16:00		
	Poserhof	8:26		16:01	↓	
	AN	BREILER	8:27		16:02	
	AB	BREILER	8:30		16:05	
	Poserhof	8:31		16:06		
Asinger	8:32		16:07			
Spreizenberger	8:35		16:10			
Fuchs	8:38		16:13			
Lanka	8:39		16:14			
Falkensteiner	8:42	10:20	16:17			
AN	PLANET PLANAI	8:45	10:23	16:20		
	960: Ramsau/Dachstein (S. 4-5)					
	971: Rohrmoos/Hochw. (S. 12-13)					
	972: Ursprungalm (S. 16)					
	973: Oberal/Eschach (S. 18-19)					
	974: Untertal/Riesach (S. 20-21)					
	Reiteral - Preunegg Jet (S. 17)					

Änderungen vorbehalten!

Tarife Citybus Schladming

Änderungen vorbehalten!

	Einzelfahrt	Monatskarte	Saisonkarte
Erwachsene	1,50 €	25,- €	98,- €
Kinder (6-15 Jahre)	0,50 €		
Kinder (bis 5 Jahre)	gratis		

Gruppenbeförderung nur bei Voranmeldung möglich!
(mind. 1 Tag vorher)

Willkommen im FürDich Club



Hier anmelden!

Deine Vorteile im FürDich Club

- Insider Tipps & Urlaubsplaner
- Bonuswelt mit erstklassigen Prämien
- Gewinnspiele & spannende Aktionen
- Check-In Challenges & virtuelle Erlebnisse vor Ort
- Busfahrplan & digitale Sommercard
- Deine (Bus)Fahrt punktet: Umweltbewusst in der Region unterwegs! QR-Code im Bus scannen & Punkte sammeln





Planet Planai – Bahnhof – Tauernblick – Neuwirt – Hofer/Salzbürger Siedlung und retour

Gültig von 29. Mai bis 12. Oktober 2025

Legende mit Zeichenerklärung auf Seite 3 | legend of symbols see page 3

Haltestelle Kurs	1	2	3	4	5	6	7
AB PLANET PLANAI	8:08	9:08	11:40	14:00	15:15	16:08	17:45
Rathausplatz	8:11	9:11	11:41	14:01	15:16	16:09	17:46
Lendplatz		9:15					
Bahnhof	8:15			14:04			
Krankenhaus / Planai West	8:17	9:17					
Hofer/Salzbürger Siedlung	8:20	9:20					
Ramsauer Brücke			11:43				
Hochstraße			11:44				
Tauernblick			11:45				
Hold/Reithab					nur zum Ausstieg	nur zum Ausstieg	nur zum Ausstieg
Hochstraße West							
Kerschbaumer							
Neuwirt							
Wirthof/Huberhof							
AN Sonnschupfer	8:24	9:24					

AB Hofer/Salzbürger Siedlung	8:20	9:20			15:35		
Sonnschupfer	8:24	9:24					
Wirthof/Huberhof	8:25	9:25					
Neuwirt	8:29	9:29					
Kerschbaumer	8:31	9:31					
Hold/Reithab	8:32	9:32					
Tauernblick	8:34	9:34					
Hochstraße	8:35	9:35					
Ramsauer Brücke	8:36	9:36					
Krankenhaus / Planai West					15:37		
U Bahnhof	8:38	9:38					
960: Ramsau/Dachsteingl.	8:50	10:20					
971: Rohrmoos/Hochwurzen	9:14	10:10					
972: Preuneggatl/ Ursprungalm		10:34					
973: Obertal/ Eschachalm		10:34					
974: Untertal/ Riesach Wasserf.	9:14	10:14					
976: Steirischer Bodensee	8:44	10:44					
Lendplatz					15:39		
Zentrum	8:45	9:45			15:45		
AN PLANET PLANAI	8:48	9:48			15:48		



Tarife Citybus Schladming
siehe Seite 27



Täglich* in den steirischen Sommerferien

Gültig: 5. Juli bis 7. September 2025

Haltestelle Kurs	1	2	3	4	5
900: Anschluss von Schladming Sommerbuslinie (S. 36)	9:05	10:05	13:05	15:05	
900: Anschluss von St. Martin Sommerbuslinie (S. 34)	8:54	9:54	12:54	14:54	
AB Gröbming Busbahnhof	9:08	10:15	13:10	15:10	
Gröbming / MEZ	9:11	10:18	13:13	15:13	
Gröbming / Abenteuerpark	9:19	10:26	13:21	15:21	
AN Stoderzinken / Rosemi Alm	9:39	10:46	13:41	15:41	

AB Stoderzinken / Rosemi Alm	9:42	12:14	14:15	16:15	17:23
Gröbming / Abenteuerpark	10:02	12:34	14:35	16:35	17:43
Gröbming / MEZ	10:10	12:42	14:43	16:43	17:51
AN Gröbming Busbahnhof	10:13	12:45	14:46	16:46	17:54
900: Anschluss nach Schladming Sommerbuslinie (S. 34)	10:54	12:54	14:54	16:54	17:54
900: Anschluss nach St. Martin Sommerbuslinie (S. 36)	12:05	14:05	16:05	17:05	18:05

¹ Gröbming/Busbahnhof – Abenteuerpark – und retour:
Busshuttle verkehrt im 2-Stunden Takt

* Ausgenommen 19. Juli 2025: Shuttlebus nur am Nachmittag, aufgrund Straßensperre Stoderzinken für die Ennstal Classic am Vormittag.

In der Woche vom 14. bis 20. Juli fährt der Shuttlebus aufgrund der Ennstal Classic ersatzweise ab der Mittelschule Gröbming in der Wiesackstraße und von dort direkt Richtung Abenteuerpark und Stoderzinken.

Die Hin- & Rückfahrt ist 1x täglich in der Schladming-Dachstein Sommercard bzw. Freizeitcard inkludiert.

Die Beförderung erfolgt nach Maßgabe der vorhandenen Kapazitäten. Es besteht kein Anspruch auf Beförderung.

Infos zum Shuttlebus unter T +43 3687 23310 sowie www.schladming-dachstein.at/stoderzinken

Achtung: Shuttlebus, keine Verbundlinie!
Verbundlinientickets etc. nicht gültig.



900 | Stainach - Gröbming - Schladming -
902 | Schladming - Mandling



Gültig: bis 5. Juli 2025
 und ab 7. September 2025



Stainach - St. Martin - Gröbming - Pruggern - Aich -
Haus im Ennstal - Schladming - Pichl - Mandling

Fahrpläne außerhalb dieser Zeit: www.verbundlinie.at

Legende mit Zeichenerklärung auf Seite 3 | Legend of symbols see page 3

Linie	Haltestelle Verkehrsbeschränkung	1	2	3	4	5	6	7	8	9
901	STAINACH-IRDNING - BAHNHOF	ⓐ 6:26	6:35		ⓐ 9:50		ⓐ 12:50			ⓐ 18:10
	Trautenfels - Abzweigung Aussee	6:30	6:38		9:54		12:54			18:14
	Espang - Abzw. Niederöblarn	6:35	ⓐ 6:43		9:59		12:59			18:19
	St. Martin am Grimming - Ort		6:48		10:04		13:04			18:24
	Niederöblarn - Abzweigung Bahnhof	6:38								
	Öblarn - Bahnhof	6:42								
U	Stein an der Enns - Ort	ⓐ 6:48								
	945: St. Nikolai im Sölkta (MO-FR) S. 34-35	ⓐ 7:05	↓		↓		↓			↓
U	GRÖBMING - BUSBAHNHOF	6:54	ⓐ 7:16	ⓐ 9:13	10:16	ⓐ 11:13	ⓐ 13:18	ⓐ 15:13	ⓐ 17:13	18:37
	945: St. Nikolai im Sölkta (MO-FR) S. 34-35	6:58			ⓐ 10:58	ⓐ 12:58	ⓐ 13:18	ⓐ 16:58	ⓐ 18:58	
	Pruggern - Abzweigung Ort		7:20	9:17		11:17	13:22	15:17	17:17	18:41
	Assach - Bundesstraße		7:22	9:19		11:19	13:24	15:19	17:19	18:43
	Aich - Bundesstraße		7:24	9:21		11:21	13:26	15:21	17:21	18:45
	Haus im Ennstal - Höhenfeld		7:25	9:22		11:22	13:27	15:22	17:22	18:46
	Ruperting - Ort		7:26	9:23		11:23	13:28	15:23	17:23	18:47
U	Haus im Ennstal - Hauser Kaibling Bahn		7:28	9:25		11:25	13:30	15:25	17:25	18:49
	976: Steirischer Bodensee (S. 22-23)			11:04			14:04	16:04		
	Haus im Ennstal - Ort/Tauernseilbahn		7:31	9:28		11:28	13:33	15:28	17:28	18:52
	Oberhaus - Ort		7:35	9:32		11:32	13:37	15:32	17:32	18:56
	Lehen bei Schladming - Ort		7:36	9:33		11:33	13:38	15:33	17:33	18:57
	Schladming - Planai Bahn Talstation		7:39	9:37		11:37	13:42	15:37	17:36	19:00
U	SCHLADMING - LENDPLATZ	↓	7:43	9:40		11:40	13:45	15:40	17:40	19:04
	960: Ramsau a. D./Dachsteingletscher (S. 4-5)		8:14	10:14		12:14	14:14	16:14	18:12	
	Rohrmoos/Gipfelbahn Hochwurzen (S. 12-13)		8:17	10:17		12:17	13:47	15:57	18:17	19:17
	972: Preuneggatal - Ursprungalm (S. 16)		8:17	10:37		12:17	13:47	15:57		
	973: Oberal - Eschachalm (S. 18-19)		8:27	10:37		12:17	13:57	15:57		
	974: Untertal - Riesachwasserfall (S. 20-21)		8:17	10:17		13:17	14:17	16:17		
AN	SCHLADMING - BAHNHOF	↓	7:45	9:42		11:42	13:47	15:42	17:42	19:06

Die Haltestellen der Linien 900 und 902 zwischen Stainach und Radstadt sind nicht vollständig angeführt. Diese Auswahl dient der Übersicht und Darstellung möglicher Anschlussmöglichkeiten in die Seitentäler des Ennstales.

Der vollständige Fahrplan mit allen Haltestellen und den Buszeiten außerhalb der steirischen Sommerferien ist unter www.verbundlinie.at abrufbar.

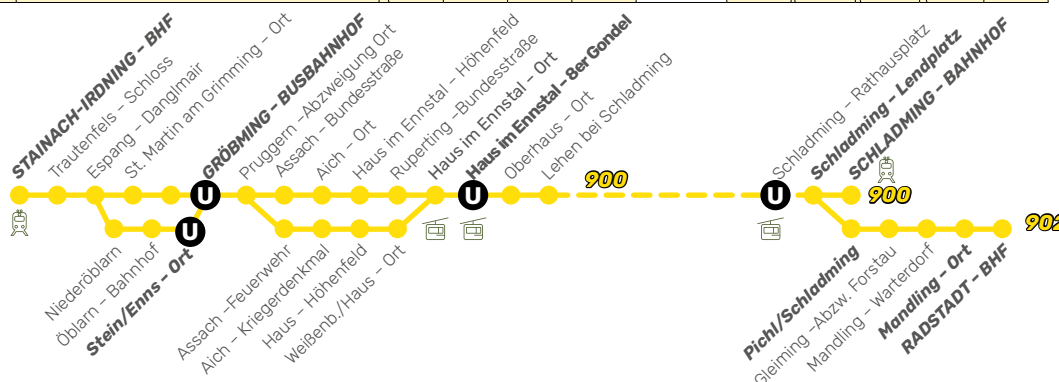
Not all stops along routes 900 and 902 between Stainach and Radstadt are listed here. The selection on the left is an overview and is thought to provide information about the connections into the tributary valleys of the Ennstal valley.

The full schedule with all bus stops along those routes and the schedule outside of the summer holidays in the federal state of Styria can be found at www.verbundlinie.at

Die Sommercard ist auf den Linien 900 und 902 nur zwischen Gröbming und Mandling gültig.

Sommercard is only valid on routes 900 and 902 between Gröbming and Mandling.

Linie	Haltestelle Verkehrsbeschränkung	1	2	3	4	5	6	7	8	9
902	SCHLADMING - LENDPLATZ	ⓐ 7:23		9:43			ⓐ 13:45	ⓐ 15:50	ⓐ 17:50	
	Pichl bei Schladming	7:30					13:57	15:57	17:57	
	Gleiming - Abzweigung Forstau	7:32					13:59	15:59	17:59	
	Mandling - Warterdorf	7:33					14:01	16:01	18:01	
902	Mandling - Ort	7:35					14:03	16:03	18:03	
902	RADSTADT - POSTAMT	7:47					14:15	16:15	18:15	





Radstadt – Mandling – Pichl – Schladming – Haus – Aich – Pruggern – Gröbming – St. Martin – Stainach

Fahrpläne außerhalb dieser Zeit: www.verbundlinie.at

Linie	Haltestelle Verkehrsbeschränkung				1		2	3	4	5
902	RADSTADT – POSTAMT				8:44		10:45	15:15	16:37	
902	MANDLING – ORT				8:58		10:57	15:27	16:51	18:30
	Mandling – Warterdorf				8:59		10:58	15:28	16:52	18:31
	Gleiming, Abzweigung Forstau				9:00		11:00	15:30	16:53	18:43
	Pichl bei Schladming				9:01		11:01	15:31	16:54	18:44
	Schladming – Salzburger Siedlung				9:04		11:04	15:34	16:57	18:47
U	SCHLADMING LENDPLATZ				9:08		11:08	15:38	17:01	18:51
	960: Ramsau/Dachsteingletscher				9:14		12:14	16:14	17:14	
	Rohrmoos/Hochwurzen (S. 12-13)				9:17		11:17	15:57	17:17	19:17

Die Haltestellen der Linien 900 und 902 zwischen Radstadt und Stainach-Irdning sind nicht vollständig angeführt. Diese Auswahl dient der Übersicht und Darstellung möglicher Anschlussmöglichkeiten in die Seitentäler des Ennstales.

Der vollständige Fahrplan mit allen Haltestellen und den Buszeiten außerhalb der steirischen Sommerferien ist unter www.verbundlinie.at abrufbar.

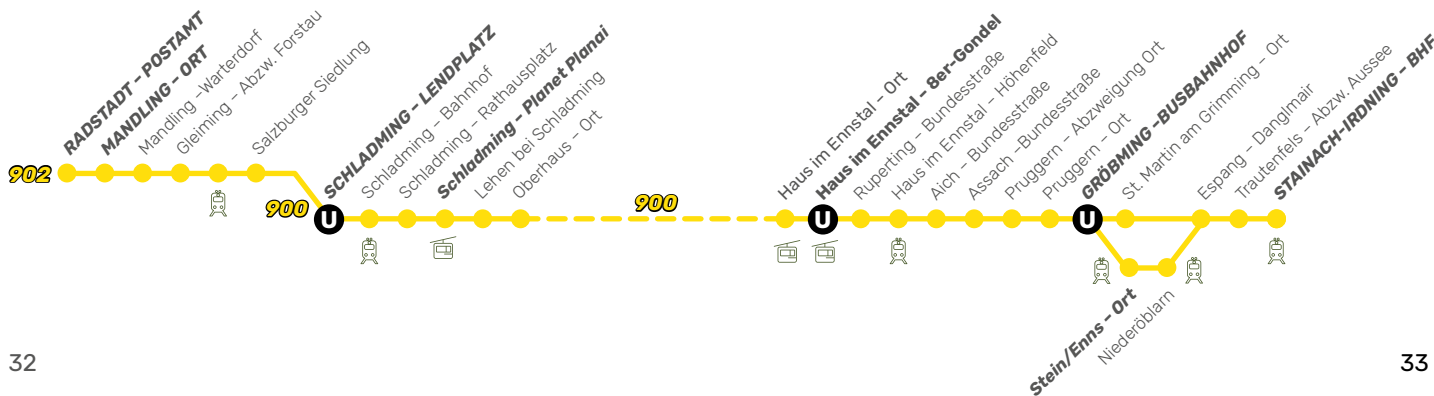
Linie	Haltestelle Verkehrsbeschränkung	1	2	3	4		5	6	7	8	9	10
900	SCHLADMING – LENDPLATZ	5:43		8:13	9:10		11:10	12:20	13:55	17:07	18:13	19:10
	Schladming – Bahnhof	5:45		8:15	9:12		11:12	12:22	13:57		18:15	19:12
	Schladming – Rathausplatz	5:47		8:20	9:17		11:17	12:27	14:02	17:11	18:20	19:17
	Schladming – Planet Planai	5:48		8:22	9:19		11:19	12:29	14:04	17:13	18:22	19:19
	Lehen bei Schladming – Ort	5:52		8:26	9:23		11:23	12:33	14:08	17:17	18:26	19:23
	Oberhaus – Ort	5:53		8:27	9:24		11:24	12:34	14:09	17:18	18:27	19:24
	Haus im Ennstal – Ort/Tauernseilbahn	5:57		8:31	9:28		11:28	12:38	14:13	17:22	18:31	19:28
U	Haus im Ennstal – Hauser Kaibling Bahn	5:59		8:33	9:30		11:30	12:40	14:15	17:23	18:33	19:30
	Ruperting – Ort	6:01		8:35	9:32		11:32	12:42	14:17	17:25	18:35	19:32
	Haus im Ennstal – Höhenfeld	6:02		8:36	9:33		11:33	12:43	14:18	17:26	18:36	19:33
	Aich – Bundesstraße	6:03		8:37	9:34		11:34	12:44	14:19	17:27	18:37	19:34
	Assach – Bundesstraße	6:05		8:39	9:36		11:36	12:46	14:21	17:29	18:39	19:36
	Pruggern – Abzweigung Ort	6:07		8:41	9:38		11:38	12:48	14:23	17:31	18:41	19:38
U	GRÖBMING – BUSBAHNHOF	6:11		8:45	9:42		11:42	12:52	14:27	17:35	18:45	19:42
	945: St. Nikolai im Grobsölkatal (S. 34-35)	6:58			10:58			12:58			18:58	
	946: Breitlahnalm im Kleinsölk (S. 34-35)			8:58								
901	Stein an der Enns – Ort	6:16			9:53		12:14	13:11				
	Niederöblarn – Abzweigung Bahnhof	6:28			10:05							
	St. Martin am Grimming – Ort						12:47	13:42				
	Espang – Danglmair	6:31			10:08		12:51	13:46				
	Trautenfels – Abzweigung Aussee	6:35			10:13		12:55	13:49				
901	STAINACH – IRDNING – BAHNHOF	6:39			10:16		12:58	13:52				

Not all stops along routes 900 and 902 between Radstadt and Stainach are listed here. The selection on the left is an overview and is thought to provide information about the connections into the tributary valleys of the Ennstal valley.

The full schedule with all bus stops along those routes and the schedule outside of the summer holidays in the federal state of Styria can be found at www.verbundlinie.at

Die Sommercard ist auf den Linien 900 und 902 nur zwischen Mandling und Gröbming gültig.

Sommercard is only valid on routes 900 and 902 between Mandling and Gröbming.





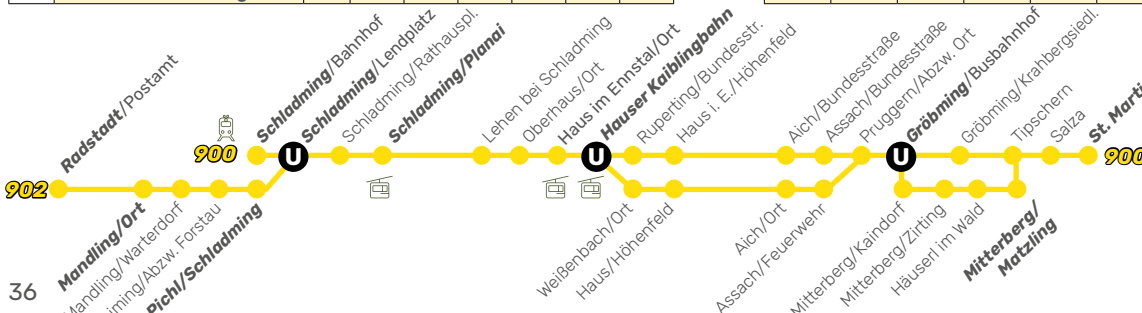
Mandling - Pichl - Schladming - Haus im Ennstal -
Aich - Pruggern - Gröbming - St. Martin

MONTAG - FREITAG

Legende mit Zeichenerklärung auf Seite 3 | Legend of symbols see page 3

Linie	Haltestelle	A 1	A 2	A 3	A 902	A 5	A 6	A 902	A 8	A 9	A 10	A 11	A 902	A 902	A 14	A 15	A 902	A 17
AB	Mandling - Ort			8:02	8:58		10:02	10:57	12:02	13:02	14:02	15:02	15:27	16:51		18:02	18:30	
	Mandling - Warterdorf			8:03	8:59		10:03	10:58	12:03	13:03	14:03	15:03	15:28	16:52		18:03	18:31	
	Gleiming - Abzweigung Forstau			8:04	9:00		10:05	11:00	12:05	13:05	14:05	15:05	15:30	16:53		18:05	18:43	
	Pichl bei Schladming			8:06	9:01		10:06	11:01	12:06	13:06	14:06	15:06	15:31	16:54		18:06	18:44	
U	SCHLADMING - Lendplatz *			8:13	9:08		10:13	11:08	12:13	13:13	14:13	15:13	15:38	17:01		18:13	18:51	
	960: Ramsau a. D./Dachstein			8:14	9:14		10:14		12:14	13:34	14:14	15:14	16:14	17:14		18:12		
	Rohrmoos/Hochwurzen			8:17	9:17		10:17	11:17	12:17	13:17	14:17	15:17	15:57	17:17		18:17		
	972: Preuneggatal, Ursprungalm			8:17			10:37			13:47			15:57					
	973: Oberal - Eschachalm			8:27			10:37		12:17	13:57		15:57	15:57					
	974: Untertal/Riesachwasserfall			8:17	9:17		10:17	11:17		13:17	14:17	15:17	16:17					

Linie	Haltestelle	1	2	3	4	5	6	7	8	9	10	11	12	13	14	15	16	17
AB	SCHLADMING - Lendplatz		7:13	8:13	9:10	9:13	10:13	11:13	12:13	13:13	14:13	15:13	16:13	17:07	17:13	18:13		19:10
	SCHLADMING - Bahnhof		7:15	8:15	9:12	9:15	10:15	11:15	12:15	13:15	14:15	15:15	16:15		17:15	18:15		19:12
	Schladming - Planai Talstation		7:22	8:22	9:19	9:22	10:22	11:22	12:22	13:22	14:22	15:22	16:22	17:13	17:22	18:22		19:19
	Lehen bei Schladming - Ort		7:26	8:26	9:23	9:26	10:26	11:26	12:26	13:26	14:26	15:26	16:26	17:17	17:26	18:26		19:23
	Haus im Ennstal - Ort		7:27	8:27	9:24	9:27	10:27	11:27	12:27	13:27	14:27	15:27	16:27	17:18	17:27	18:27		19:24
	Haus im Ennstal - Ort		7:31	8:31	9:28	9:31	10:31	11:31	12:31	13:31	14:31	15:31	16:31	17:22	17:31	18:31		19:28
U	Haus Kaiblingbahn		7:33	8:33	9:30	9:33	10:33	11:33	12:33	13:33	14:33	15:33	16:33	17:23	17:33	18:33		19:30
	976: Steirischer Bodensee			9:04			11:04			14:04		16:04						
	Ruperting - Ort		7:35	8:35	9:32	9:35	10:35	11:35	12:35	13:35	14:35	15:35	16:35	17:25	17:35	18:35		19:32
	Weißbach b. Haus - Ort		7:39	8:39		9:39	10:39	11:39	12:39	13:39	14:39	15:39	16:39		17:39	18:39		
	Haus im Ennstal - Höhenfeld		7:44	8:44	9:33	9:44	10:44	11:44	12:44	13:44	14:44	15:44	16:44	17:26	17:44	18:44		19:33
	Aich - Ort		7:46	8:46		9:46	10:46	11:46	12:46	13:46	14:46	15:46	16:46		17:46	18:46		
	Assach - Feuerwehr		7:49	8:49		9:49	10:49	11:49	12:49	13:49	14:49	15:49	16:49		17:49	18:49		
	Aich - Bundesstraße				9:34									17:27				19:34
	Assach - Bundesstraße				9:36									17:29				19:36
	Pruggern - Abzweigung Ort		7:53	8:53	9:38	9:53	10:53	11:53	12:53	13:53	14:53	15:53	16:53	17:31	17:53	18:53		19:38
U	GRÖBMING - Busbahnhof		8:05	9:05	9:42	10:05	11:05	12:05	13:05	14:05	15:05	16:05	17:05	17:35	18:05	19:05		19:42
	945: St. Nikolai/Sölkta (MO-FR)	6:58				10:58		12:58				16:58			18:58			
	946: Breitlahnalm/Kleinsölkta		8:58							14:58					18:58			
	Mitterberg/Kaindorf			9:11				12:11		14:11		16:11			18:11			
	Mitterberg/Zirting			9:12				12:12		14:12		16:12			18:12			
	Mitterberg/Häuserl im Wald			9:13				12:13		14:13		16:13			18:13			
	Mitterberg/Matzling			9:15				12:15		14:15		16:15			18:15			
	Krottendorf/Griming Sägemühle			9:19				12:19		14:19		16:19			18:19			
	Salza			9:20				12:20		14:20		16:20			18:20			
AN	St. Martin am Grimming - Ort			9:22				12:22		14:22		16:22			18:22			



Die Haltestellen der Linien 900 und 902 zwischen St. Martin und Mandling sind nicht vollständig angeführt. Diese Auswahl dient der Übersicht und Darstellung möglicher Anschlussmöglichkeiten in die Seitentäler des Ennstales.

Der vollständige Fahrplan mit allen Haltestellen und den Buszeiten außerhalb der steirischen Sommerferien ist unter www.verbundlinie.at abrufbar.

900 / St. Martin - Gröbming - Schladming - 902 / Schladming - Mandling

St. Martin - Mitterberg - Gröbming - Pruggern - Aich - Haus im Ennstal - Schladming - Pichl - Mandling



Gültig: FERIENZEIT
5. Juli – 7. Sept. 2025

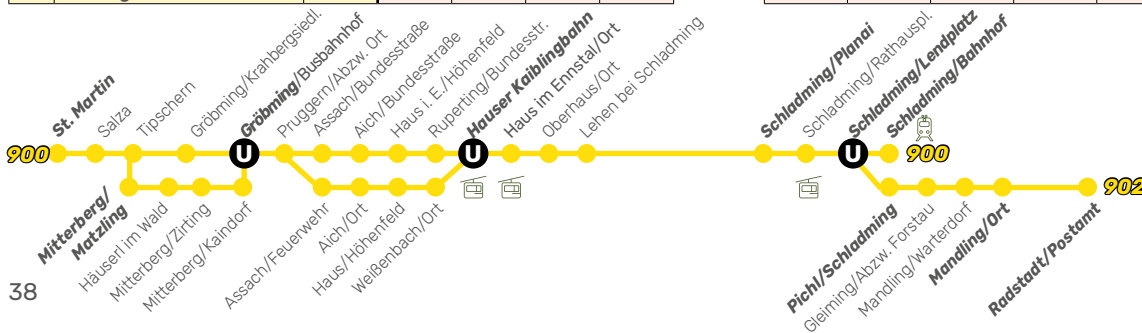


SAMSTAG / SONNTAG / FEIERTAG

Legende mit Zeichenerklärung auf Seite 3 | Legend of symbols see page 3

Linie	Haltestelle	Samstag					Samstag/Sonntag/Feiertag												
		1	2	3	4	5	6	7	8	9	10	11	12	13					
900	St. Martin am Grimming – Ort		8:37	9:37	10:37				12:37		14:37		16:37		18:37				
	Salza		8:38	9:38	10:38				12:38		14:38		16:38		18:38				
	Mitterberg/Matzling		8:42	9:42	10:42				12:42		14:42		16:42		18:42				
	Mitterberg/Häuserl im Wald		8:44	9:44	10:44				12:44		14:44		16:44		18:44				
	Mitterberg/Zirting		8:45	9:45	10:45				12:45		14:45		16:45		18:45				
	Mitterberg/Kaindorf		8:47	9:47	10:47				12:47		14:47		16:47		18:47				
	Tipschern																		
	Gröbming/Krahbergsiedlung																		
U	GRÖBMING – Busbahnhof	7:12	8:54	9:54	10:54	11:54			12:54	13:54	14:54	15:54	16:54	17:54	18:54	20:54			
	945: St. Nikolai/Sölkital (MO-FR)				10:58				12:58				16:58		18:58				
	Pruggern – Abzweigung Ort	7:16	9:06	10:06	11:06	12:06			13:06	14:06	15:06	16:06	17:06	18:06	19:06	21:06			
	Assach – Feuerwehr		9:10	10:10	11:10	12:10			13:10	14:10	15:10	16:10	17:10	18:10	19:10	21:10			
	Aich – Ort		9:13	10:13	11:13	12:13			13:13	14:13	15:13	16:13	17:13	18:13	19:13	21:13			
	Assach – Bundesstraße	7:18																	
	Aich – Bundesstraße	7:20																	
	Haus im Ennstal – Höhenfeld	7:21	9:15	10:15	11:15	12:15			13:15	14:15	15:15	16:15	17:15	18:15	19:15	21:15			
	Weißbach b. Haus – Ort		9:20	10:20	11:20	12:20			13:20	14:20	15:20	16:20	17:20	18:20	19:20	21:20			
	Ruperting – Ort	7:22	9:25	10:25	11:25	12:25			13:25	14:25	15:25	16:25	17:25	18:25	19:25	21:25			
	U	Haus Kablingbahn	7:24	9:27	10:27	11:27	12:27			13:27	14:27	15:27	16:27	17:27	18:27	19:27	21:27		
		976: Steirischer Bodensee			11:04					14:04		16:04							
		Haus im Ennstal – Ort	7:26	9:29	10:29	11:29	12:29			13:29	14:29	15:29	16:29	17:29	18:29	19:29	21:29		
Oberhaus – Ort		7:30	9:33	10:33	11:33	12:33			13:33	14:33	15:33	16:33	17:33	18:33	19:33	21:33			
Lehen bei Schladming – Ort		7:31	9:34	10:34	11:34	12:34			13:34	14:34	15:34	16:34	17:34	18:34	19:34	21:34			
U	Schladming-Planai Talstation	7:34	9:37	10:37	11:37	12:37			13:37	14:37	15:37	16:37	17:37	18:37	19:37	21:37			
	SCHLADMING – Lendplatz	7:38	9:41	10:41	11:41	12:41			13:41	14:41	15:41	16:41	17:41	18:41	19:41	21:41			
	960: Ramsau a. D./Dachstein		10:14	10:44	12:14	13:34				15:14	16:14	17:14	18:12						
	Rohrmoos/Hochwurzen		10:17	11:17	12:17	13:17			13:47	15:17	15:57	17:17	18:17						
	972: Preuneggatal/Ursprungalm		10:37						13:47		15:57								
AN	973: Obertal – Eschachalm		10:37		12:17	13:57			13:57		15:57								
	974: Untertal/Riesachwasserfall		10:17	11:17		13:17			14:17	15:17	16:17								
	SCHLADMING – Bahnhof	7:40	9:44	10:44	11:44	12:44			13:44	14:44	15:44	16:44	17:44	18:44	19:44	21:44			

Linie	Haltestelle	1	2	902	4	5	902	7	8	902	10	11	12	13	
AB	SCHLADMING – Lendplatz		9:41	10:41	11:41	12:41			13:41	14:41	15:41	16:41	17:41	18:41	19:41
	Pichl bei Schladming		9:52	10:52	11:52	12:52			13:52	14:52	15:52	16:52	17:52	18:52	19:52
	Gleiming – Abzweigung Forstau		9:54	10:54	11:54	12:54			13:54	14:54	15:54	16:54	17:54	18:54	19:54
	Mandling – Warterdorf		9:55	10:55	11:55	12:55			13:55	14:55	15:55	16:55	17:55	18:55	19:55
AN	Mandling – Ort		9:57	10:57	11:57	12:57			13:57	14:57	15:57	16:57	17:57	18:57	19:57



Die Haltestellen der Linien 900 und 902 zwischen St. Martin und Mandling sind nicht vollständig angeführt. Diese Auswahl dient der Übersicht und Darstellung möglicher Anschlussmöglichkeiten in die Seitentäler des Ennstales.

Der vollständige Fahrplan mit allen Haltestellen und den Buszeiten außerhalb der steirischen Sommerferien ist unter www.verbundlinie.at abrufbar.



Mandling - Pichl - Schladming - Haus im Ennstal -
Aich - Pruggern - Gröbming - St. Martin

SAMSTAG / SONNTAG / FEIERTAG

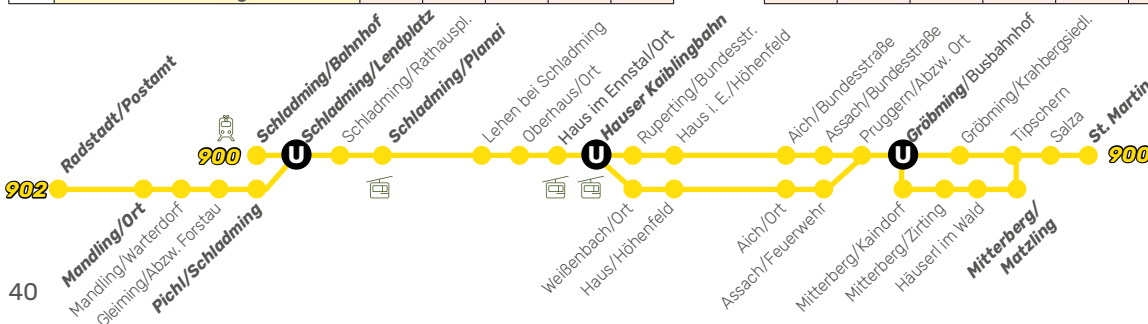
Legende mit Zeichenerklärung auf Seite 3 | legend of symbols see page 3

Linie	Haltestelle	Samstag/Sonntag/Feiertag																		
		1	2	3	4	5	6	7	8	9	10	11	12							
AB	Mandling - Ort	8:02	9:02	10:02	11:02	12:02								14:02	15:02	16:02	17:02	18:02	19:02	20:02
	Mandling - Warterdorf	8:03	9:03	10:03	11:03	12:03								14:03	15:03	16:03	17:03	18:03	19:03	20:03
	Gleiming - Abzweigung Forstau	8:05	9:05	10:05	11:05	12:05								14:05	15:05	16:05	17:05	18:05	19:05	20:05
	Pichl bei Schladming	8:06	9:06	10:06	11:06	12:06								14:06	15:06	16:06	17:06	18:06	19:06	20:06
U	SCHLADMING - Lendplatz *	8:13	9:13	10:13	11:13	12:13								14:13	15:13	16:13	17:13	18:13	19:13	20:13
	960: Ramsau a. D./Dachstein	8:14	9:14	10:14		12:14								14:14	15:14	16:14	17:14			
	Rohrmoos/Hochwurzen	8:17	9:17	10:17	11:17	12:17								14:17	15:17	16:17	17:17	18:17	19:17	
	972: Preuneggatal - Ursprungalm	8:17		10:37		13:47									15:57					
	973: Oberal - Eschachalm	8:27		10:37		12:17									15:57					
	974: Untertal - Riesachwasserfall	8:17	9:17	10:17	11:17	13:17								14:17	15:17	16:17				

Linie	Haltestelle	Samstag/Sonntag/Feiertag																		
		1	2	3	4	5	6	7	8	9	10	11	12							
	SCHLADMING - Lendplatz	8:13	9:13	10:13	11:13	12:13								14:13	15:13	16:13	17:13	18:13	19:13	20:13
	SCHLADMING - Bahnhof	8:15	9:15	10:15	11:15	12:15								14:15	15:15	16:15	17:15	18:15	19:15	20:15
	Schladming - Planai Talstation	8:22	9:22	10:22	11:22	12:22								14:22	15:22	16:22	17:22	18:22	19:22	20:22
	Lehen bei Schladming - Ort	8:26	9:26	10:26	11:26	12:26								14:26	15:26	16:26	17:26	18:26	19:26	20:26
	Oberhaus - Ort	8:27	9:27	10:27	11:27	12:27								14:27	15:27	16:27	17:27	18:27	19:27	20:27
	Haus im Ennstal - Ort	8:31	9:31	10:31	11:31	12:31								14:31	15:31	16:31	17:31	18:31	19:31	20:31
U	Haus im Ennstal/Kaiblingbahn	8:33	9:33	10:33	11:33	12:33								14:33	15:33	16:33	17:33	18:33	19:33	20:33
	976: Steirischer Bodensee	9:04		11:04		14:04									16:04					
	Ruperting - Ort	8:35	9:35	10:35	11:35	12:35								14:35	15:35	16:35	17:35	18:35	19:35	20:35
	Weißebach b. Haus - Ort	8:39	9:39	10:39	11:39	12:39								14:39	15:39	16:39	17:39	18:39	19:39	20:39
	Haus im Ennstal - Höhenfeld	8:44	9:44	10:44	11:44	12:44								14:44	15:44	16:44	17:44	18:44	19:44	20:44
	Aich - Ort	8:46	9:46	10:46	11:46	12:46								14:46	15:46	16:46	17:46	18:46	19:46	20:46
	Assach - Feuerwehr	8:49	9:49	10:49	11:49	12:49								14:49	15:49	16:49	17:49	18:49	19:49	20:49
	Aich - Bundesstraße																			
	Assach - Bundesstraße																			
	Pruggern - Abzweigung Ort	8:53	9:53	10:53	11:53	12:53								14:53	15:53	16:53	17:53	18:53	19:53	20:53
U	GRÖBMING - Busbahnhof	9:05	10:05	11:05	12:05	13:05								15:05	16:05	17:05	18:05	19:05	20:05	21:05
	945: St. Nikolai im Sölketal (MO-FR)		10:58		12:58										16:58		18:58			
	946: Breitlahnalm im Kleinsölketal				14:58												18:58			
	Mitterberg/Kaindorf	9:11	10:31		12:11										16:11		18:11		20:11	
	Mitterberg/Zirting	9:12	10:32		12:12										16:12		18:12		20:12	
	Mitterberg/Häuserl im Wald	9:13	10:33		12:13										16:13		18:13		20:13	
	Mitterberg/Matzling	9:15	10:35		12:15										16:15		18:15		20:15	
	Krottendorf/Grüning Sägemühle	9:19	10:39		12:19										16:19		18:19		20:19	
	Salza	9:20	10:40		12:20										16:20		18:20		20:20	
AN	St. Martin am Grimming - Ort	9:22	10:42		12:22										16:22		18:22		20:22	

Die Haltestellen der Linien 900 und 902 zwischen St. Martin und Mandling sind nicht vollständig angeführt. Diese Auswahl dient der Übersicht und Darstellung möglicher Anschlussmöglichkeiten in die Seitentäler des Ennstales.

Der vollständige Fahrplan mit allen Haltestellen und den Buszeiten außerhalb der steirischen Sommerferien ist unter verbundlinie.at abrufbar.





Gröbming - Stein a. d. Enns - Kleinsölk/Breitlahnhütte bzw. Großsölk - St. Nikolai/Sölkthal - Sölkpass - Schöder u. zurück

Gültig von 5. Juli – 7. September 2025
Linien 945 & 946 verkehren mit Kleinbus

Legende mit Zeichenerklärung auf Seite 3 | legend of symbols see page 3

Haltestelle Kurs	945	946	945	945	946	945	946	945
AB GRÖBMING BUSBAHNHOF	6:58	8:58	10:58	12:58	14:58	16:58	18:58	18:58
Stein a. d. Enns – Ort/Bhf.	7:05	9:05	11:05	13:05	15:05	17:05	19:05	19:05
Reith bei Kleinsölk – Ort		9:10			15:10		*19:10	
Kleinsölk Ort		9:15			15:15		*19:13	
Hinterwald im Sölkthal – Ort		9:20			15:20		*19:17	
Tuchmoaralm Aufstieg		*9:30			*15:25		↓	
BREITLAHNHÜTTE	↓	9:40	↓	↓	15:35	↓	*19:25	↓
Stein an der Enns – Moser	7:07		11:07	13:07		17:07		*19:07
Stein a. d. Enns – Hutterer	7:08		11:08	13:08		17:08		*19:08
Gatschberg	7:08		11:08	13:08		17:08		*19:08
Großsölk – Weber	7:09		11:09	13:09		17:09		*19:09
Großsölk - Kriegerdenkmal	7:11		11:11	13:11		17:11		*19:11
Großsölk – Feista	7:12		11:12	13:12		17:12		*19:12
Fleiß – Langmühle	7:14		11:14	13:14		17:14		*19:14
Fleiß – Ort	7:15		11:15	13:15		17:15		*19:15
Fleiß – Daumbrücke	7:16		11:16	13:16		17:16		*19:16
Fleiß – Schwarzlechnerbrücke	7:17		11:17	13:17		17:17		*19:17
Fleiß – Trogerbrücke	7:18		11:18	13:18		17:18		*19:18
Möbna – Triml	7:18		11:18	13:18		17:18		*19:18
Möbna – Schule	7:19		11:19	13:19		17:19		*19:19
Möbna - Ort	7:19		11:19	13:19		17:19		*19:19
Möbna – Bröckl	7:21		11:21	13:21		17:21		*19:21
Möbna – Rodler	7:21		11:21	13:21		17:21		*19:21
Möbna – Tritscher	7:22		11:22	13:22		17:22		*19:22
St. Nikolai/Sölkthal – Pucher	7:23		11:23	13:23		17:23		*19:23
945 ST. NIKOLAI/SÖLKTAL	7:24		11:24	13:24		17:24		19:24
St. Nikolai – Hansenaln	7:27		*11:27	*13:27		17:27		
St. Nikolai – Erz.-Joh.-Hütte	7:32		*11:32	*13:32		17:32		
St. Nikolai – Kaltenbachkehre	7:34					17:34		
St. Nikolai – Sölkpass	7:36					17:36		
Schöder – Kreuzerhütte	7:44					17:44		
Schöder – Dorferhütte	7:45					17:45		
AN SCHÖDER - ORT	7:56					17:56		


* hält nur zum Aussteigen





Haltestelle Kurs	945	946	945	945	946	945
945 SCHÖDER - ORT	8:00					17:58
Schöder – Dorferhütte	8:08					18:06
Schöder – Kreuzerhütte	8:09					18:07
St. Nikolai – Sölkpass	8:16					18:14
St. Nikolai – Kaltenbachkehre	8:18					18:16
St. Nikolai – Erz.-Johann-Hütte	8:20		12:22	13:37		18:18
St. Nikolai – Hansenaln	8:25		12:27	13:42		18:23
945 ST. NIKOLAI/SÖLKTAL - ORT	8:28		12:30	13:45		18:26
St. Nikolai im Sölkthal – Pucher	8:29		12:31	13:46		18:27
Möbna – Tritscher	8:30		12:32	13:47		18:28
Möbna – Rodler	8:30		12:32	13:47		18:28
Möbna – Bröckl	8:31		12:33	13:48		18:29
Mössna - Ort	8:32		12:34	13:49		18:30
Möbna – Schule	8:33		12:35	13:50		18:31
Möbna – Triml	8:33		12:35	13:50		18:31
Fleiß – Trogerbrücke	8:34		12:36	13:51		18:32
Fleiß – Schwarzlechnerbrücke	8:35		12:37	13:52		18:33
Fleiß – Daumbrücke	8:36		12:38	13:53		18:34
Fleiß – Ort	8:37		12:39	13:54		18:35
Fleiß – Langmühle	8:38		12:40	13:55		18:36
Großsölk – Feista	8:40		12:42	13:57		18:38
Großsölk - Kriegerdenkmal	8:41		12:43	13:58		18:39
Großsölk – Weber	8:42		12:44	13:59		18:40
Gatschberg	8:44		12:46	14:01		18:42
Stein an der Enns – Hutterer	8:45		12:47	14:02		18:43
Stein an der Enns – Moser	8:46		12:48	14:03		18:44
946 BREITLAHNHÜTTE		9:50				16:05
Tuchmoaralm						16:18
Hinterwald im Sölkthal – Ort		10:05				16:32
Kleinsölk Ort		10:10				16:37
Reith bei Kleinsölk – Ort		10:15				16:42
Stein an der Enns – Ort/Bhf.	8:47	10:20	12:49	14:04	16:47	18:45
U GRÖBMING - BUSBAHNHOF	8:54	10:27	12:56	14:11	16:54	18:52
900: Schladming (S. 30–31)	9:18	11:15	13:20	15:20	17:07	
900: Stainach (S. 32–33)	9:39				17:39	

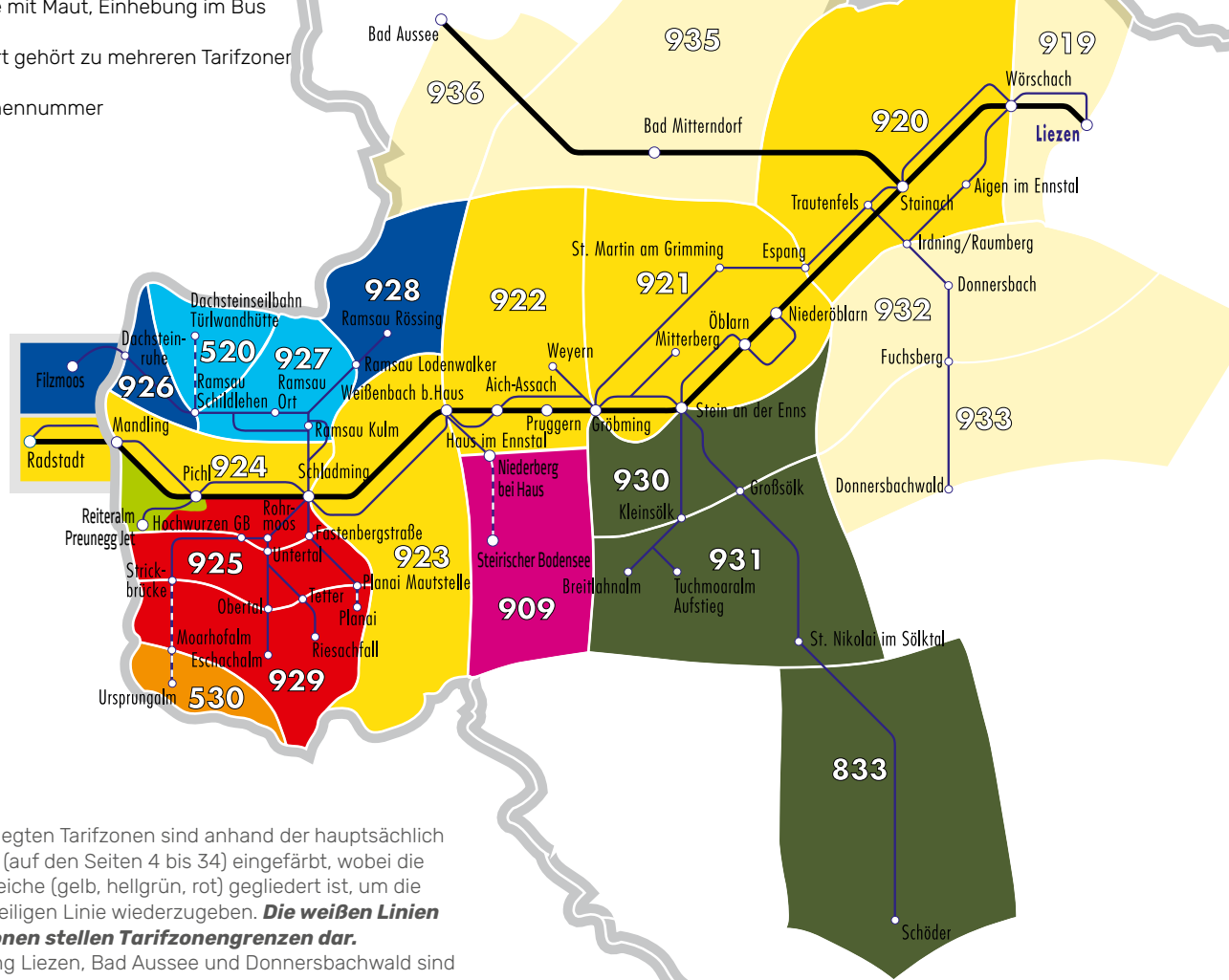
Anmeldung 1h vor Abfahrt | registration 1 hour before departure
Tel: +43 664 4228 988

Gruppen (ab 3 Personen) unbedingt voranmelden!
Be sure to register groups (3 people or more) in advance!

Anschluss Richtung
Murau/Krakaudorf



-  Bahnstrecke mit Ort bzw. Station
-  Buslinie mit Ort
-  Buslinie mit Maut, Einhebung im Bus
-  Grenzort gehört zu mehreren Tarifzonen
- 404 Tarifzonennummer



Die farblich hinterlegten Tarifzonen sind anhand der hauptsächlich agierenden Linien (auf den Seiten 4 bis 34) eingefärbt, wobei die Zone 924 in 3 Bereiche (gelb, hellgrün, rot) gegliedert ist, um die Örtlichkeit der jeweiligen Linie wiederzugeben. **Die weißen Linien zwischen den Zonen stellen Tarifzongrenzen dar.** Die Zonen Richtung Liezen, Bad Aussee und Donnersbachwald sind der Übersicht halber dargestellt, jedoch in dieser Fahrplanbroschüre nicht enthalten.

Ein Auszug der Fahrpreistabelle der Verbundlinie findet sich auf S. 46.

Wichtiger Hinweis: die Tarifzonennummer ist nicht gleichbedeutend mit der Liniennummer auf den Bussen bzw. auf den vorderen Seiten dieser Broschüre.

Impressum:
 Tourismusverband Schladming-Dachstein, Ramsauerstraße 756, A-8970 Schladming.
 Satz- und Druckfehler vorbehalten. Der Herausgeber übernimmt keine Verantwortung für die Richtigkeit der Angaben. Titelfoto: Gerhard Pilz

Auszug Fahrpreistabelle Verbundlinien (gültig ab 1. Juli 2025)

Zonen	Stundenkarte			24-Stundenkarte		
	Vollpreis	Ermäßigt (ca. 50% / 38%)		Vollpreis	Ermäßigt (ca. 50% / 38%)	
1	3,20	1,60	2,10	7,00	3,50	4,30
2	6,10	3,10	3,80	12,20	6,10	7,60
3	8,80	4,40	5,50	17,60	8,80	10,90
4	11,30	5,70	7,00	22,60	11,30	14,00
5	13,80	6,90	8,50	27,60	13,80	17,10
6	16,30	8,20	10,10	32,60	16,30	20,20
7	18,70	9,40	11,60	37,40	18,70	23,30
8	21,20	10,60	13,20	42,40	21,20	26,40
9	23,60	11,80	14,60	47,20	23,60	29,30
10	26,00	13,00	16,10	52,00	26,00	32,10

Ermäßigungen:

ca. 50%ige Ermäßigung für Kinder bis zum 15. Geburtstag, Menschen mit Mobilitätseinschränkung, Hunde & Kleintiere.

ca. 38%ige Ermäßigung für Jugendliche bis zum 19. Geburtstag, Familien (benötigter Ausweis: Lichtbildausweis)

ca. 20%ige Ermäßigung für Gruppen ab 6 Personen auf die Vollpreise der Stundenkarten und 24-Stunden-Karten (bei gemeinsamer Reise auf dem selben Beförderungsweg)

Karten mit erweiterter Gültigkeit

Es gibt auch die Möglichkeit eine 10-Zonen-Karte, Wochenkarte, Monatskarte, Halbjahreskarte oder Jahreskarte zu erwerben. Genauere Informationen hierzu gibt es auf www.verbundlinie.at

Sommercard

Inhaber einer gültigen **Schladming-Dachstein Sommercard** können die **Linien 960, 962** (nur bis Abzw. Bachalm), 964, 972, 973, 974, 976, 8605, 945 (bis St. Nikolai) und 946, den Nahverkehr Schladming – Rohrmoos und den Citybus Schladming kostenlos nutzen.

Achtung: Für die **Linien Nr. 900** und **902** besitzt die Sommercard nur zwischen Mandling und Gröbming Gültigkeit.

NEU: Sommerbuslinie 5. Juli bis 7. September 2025 stündlich Mandling – St. Martin am Grimming und retour (ab S. 34-41)

Allgemeine Bestimmungen

Gruppenbeförderung nur nach vorheriger Anmeldung im Busoffice des jeweiligen Betreibers – Telefonnummern der Linienbetreiber siehe Seite 47.

Ein- & Aussteigen ist nur an kommissionierten Haltestellen möglich.

Nachfolgend nochmals eine Übersicht über die in der Broschüre enthaltenen Buslinien, sowie eine Kurzinfo zum jeweiligem Betreiber. Gruppenbeförderungen nur nach vorheriger Anmeldung im Busoffice des jeweiligen Betreibers.

- H** **Linie 901:** Stainach – Gröbming
ÖBB Postbus, +43 5 1717, www.postbus.at
- H** **Linie 900:** St. Martin – Gröbming – Schladming bis Mandling
ÖBB Postbus, +43 5 1717, www.postbus.at
- H** **Linie 902:** Schladming – Pichl – Gleiming – Mandling – Radstadt
ÖBB Postbus, +43 5 1717, www.postbus.at
- H** **Linie 945:** Gröbming – Stein an der Enns – St. Nikolai – Sölkpass – Schöder
ÖBB Postbus, +43 664 6248 583, www.postbus.at und
Steirische Landesbahnen, +43 316 8125 810, www.stlb.at
- H** **Linie 946:** Gröbming – Stein an der Enns – Kleinsölk – Breittalalm
ÖBB Postbus, +43 5 1717, www.postbus.at und
Steirische Landesbahnen, +43 316 8125 810, www.stlb.at
- H** **Stoderzinken Shuttlebus:** Gröbming (Busbahnhof) – Stoderzinken
Info: +43 3687 233 10, www.schladming-dachstein.at/stoderzinken
- H** **Linie 960:** Schladming – Ramsau am Dachstein – Dachstein Gletscherbahn
Ramsauer Verkehrsbetriebe, +43 3687 818 70, www.rvb.at
- H** **Linie 962 & 964:** Filzmoos – Vorberg – Ramsau – Silberkarklamm
Ramsauer Verkehrsbetriebe, +43 3687 818 70, www.rvb.at
- H** **Linie 965:** Citybus Schladming | Untere Klaus, Obere Klaus
Planai Hochwurzen Bahnen GmbH, +43 3687 22042 117, www.planaiabus.at
- H** **Linie 971:** Schladming – Rohrmoos – Talstation Gipfelbahn Hochwurzen
Planai Hochwurzen Bahnen GmbH, +43 3687 22042 117, www.planaiabus.at
- H** **Linie 972:** Schladming – Rohrmoos – Ursprungalm
Planai Hochwurzen Bahnen GmbH, +43 3687 22042 117, www.planaiabus.at
- H** **Bike- und Wanderbus:** Schladming – Rohrmoos – Preunegg-Jet
Planai Hochwurzen Bahnen GmbH, +43 3687 22042 117, www.planaiabus.at
- H** **Linie 973:** Schladming – Rohrmoos – Untertal-Dorf – Obertal – Eschachalm
Planai Hochwurzen Bahnen GmbH, +43 3687 22042 117, www.planaiabus.at
- H** **Linie 974:** Schladming – Rohrmoos – Untertal-Dorf – Riesachwasserfall
Planai Hochwurzen Bahnen GmbH, +43 3687 22042 117, www.planaiabus.at
- H** **Linie 976:** Schladming – Haus im Ennstal – Steirischer Bodensee
Planai Hochwurzen Bahnen GmbH, +43 3687 22042 117, www.planaiabus.at
- H** **Linie 8605:** Ramsau – Pichl-Vorberg – Pichl – Reiteralm/Preunegg Jet
Ramsauer Verkehrsbetriebe, +43 3687 818 70, www.rvb.at



© Johannes Absenger

Entdecke das Hopsiland Planai

Spannung, Spiel und Abenteuer wartet im Hopsiland Planai, dem höchsten Spielplatz der Steiermark. Hopsi nimmt Dich mit auf seine Reise und zeigt Dir seine Welt: Mit vielen Kugelbahnen, Schaukeln, Rutschen, eigener Wasserwelt und vielem mehr. Langweilig wird es hier bestimmt nicht.

Schon im Tal begrüßt Dich der Hase Hopsi und zeigt Dir, was Dich in seinem **Hopsiland** erwartet: Ein **kinderwagenfreundlicher Rundwanderweg** mit vielen thematisch aufbereiteten Stationen. Auf 1.800 Metern, bei der Planai Bergstation, beginnt die abenteuerliche Reise. Mit etwas Glück, erwischst Du beim Rauffahren sogar eine der „Hopsi-Gondeln“.

Entlang des Weges wartet dann jede Menge Spaß und Action. Eine **Wettkampfkugelbahn** lädt zu spannenden Duellen ein, bei den **Motorikstationen** ist Balancegefühl gefragt und im Bereich **Rabbit Creek** schürfen kleine Goldwäscher nach Edelsteinen. **Das Hopsiland feiert heuer sein 10-jähriges Jubiläum – und das mit einem ganz besonderen Highlight: Im Laufe des Sommers erweitert ein neu angelegter Erlebnisweg das bestehende Angebot. Von der Safari-Station bis ins wilde Australien.**

Planai-Hochwurzeln-Bahnen GmbH
 Coburgstraße 52, 8970 Schladming
 Tel.: +43 3687 22042-140
 E-Mail: office@planai.at
www.planai.at



© Harald Steiner

Neue Perspektiven am Dachstein

Die moderne Dachstein Bergstation begeistert mit gemütlichen Gletscherrestaurant mit Panoramablick, einer Himmelsbar und vielen neuen Attraktionen.

Mit der **Panoramagondel** fährst du auf das mächtige Fels-Massiv der Dachstein Südwand zu und genießt dabei einen grandiosen Weitblick. Oben auf **2700 Meter Seehöhe** angekommen, kannst Du die grenzenlose Freiheit spüren.

Rund um die Bergstation laden neben dem beliebten **Sky Walk**, der **Hängebrücke** und der **Treppe ins Nichts** weitere neue Aussichtsplattformen dazu ein, die pure Freiheit zu genießen. Als absolutes Highlight begeistert die **Dachstein Himmelsleiter**, die für einen besonderen Adrenalinkick sorgt. Zudem warten noch viele weitere Attraktionen wie der **Half Dome Globe**, das **digitale Fernglas** sowie das Kunstobjekt **„Energiekristall“**. In der Eispalast Ausstellung **„Erforsche den Gletscher“** begibt man sich auf die Pfade des Alpenforschers **Friedrich Simony**.

Dachstein Gletscherbahn
 Schildlehen 79
 8972 Ramsau am Dachstein
 Tel.: +43 3687 22042 810
 E-Mail: dachstein@planai.at
www.derdachstein.at



© Harald Steiner

Spaß für die ganze Familie mit dem Mountain-GoKart auf der Hochwurzen



© Martin Huber

Interessantes zum Bergbau in den Schladminger Tauern gibt's im Nickelmuseum

Vielfältige Hochwurzen

Die Hochwurzen ist als **Aussichtsberg und Ausgangspunkt für unzählige Wandertouren** in den Schladminger Bergen bekannt. Für gemütliche Wanderer empfiehlt sich **der Bankerlweg Hochwurzen**, welcher von der Bergstation der Seilbahn bis zum kleinen Hochwurzengipfel und über einen Rundweg wieder retour zur Gipfelbahn auf 1.850 Höhenmeter führt. Unterwegs stößt Du auf eine Vielzahl verschiedener Bänke, welche zum Ausrasten, Abschalten und Ausblick genießen einladen. Wer auf ganz besondere Weise zurück ins Tal möchte, kann mit dem Mountain-GoKart die 7 km lange Forststraße die Hochwurzen hinuntersausen.

Gipfelbahn Hochwurzen

Rohrmoosstraße 218
8971 Schladming-Rohrmoos
Tel.: +43 3687 22042 140
E-Mail: office@planai.at
www.planai.at



Wanderungen für die ganze Familie auf der Hochwurzen
© Johannes Absenger

Wasser ist das alles bestimmende Element in den Schladminger Tauern. Das kristallklare Tauernwasser der Bergseen und Bäche der Schladminger Tauerntäler bestimmt schon seit jeher den Lauf der Dinge in den Tälern. So widmet sich beispielsweise der mehrfach preisgekrönte Themenweg **»Wilde Wasser«** im Untertal ganz dem Thema Wasser und zeigt auf einer Länge von ca. 14 km die verschiedenen Facetten des kostbaren Gutes auf.

Nickelmuseum Obertal

Auch der historische Bergbau in den Schladminger Tauern war vom Wasser abhängig und nutzte die Kraft des Wassers für die Erzproduktion. Das Nickelmuseum **„Im historischen Schmelzofen“** in der Hopfriesen erzählt die Geschichten rund um den Bergbau im Obertal und in den Schladminger Tauern.

Das Museum ist von Juni bis September jeweils Mittwoch und Freitag von 9:30 bis 13:30 Uhr geöffnet, und Du kannst an fachkundigen Führungen teilnehmen.

Stollenführung im historischen Bergwerk

Das historische Bergwerk „Bromriesen“ bietet ebenfalls Führungen an (jeweils Mittwoch 13:45 Uhr). Dabei begibst Du Dich mit einem Höhlenforscher des ÖAV Schladming in das Stollensystem etwas oberhalb von Hopfriesen. Der Guide erklärt historische Abbaumethoden und Du kannst erfahren, unter welch schwierigen Bedingungen die Bergleute damals die Erze zu Tage förderten.

Für die Führung im Bromriesenstollen ist eine Anmeldung notwendig! Tel.: +43 3687 233 10

Infos zu den **Wasserwegen »Wilde Wasser«** und zum **historischen Bergbau** in den Tauern unter www.wildewasser.at

Tourismusverband Schladming-Dachstein
Ramsauerstraße 756, A-8970 Schladming
+43 3687 23310
info@schladming-dachstein.at
www.schladming-dachstein.at

Nachfolgend nochmals eine Übersicht über die in der Broschüre enthaltenen Buslinien, sowie eine Kurzinfo zum jeweiligem Betreiber. Gruppenbeförderungen nur nach vorheriger Anmeldung im Busoffice des jeweiligen Betreibers.

- H** **Linie 901:** Stainach – Gröbming
ÖBB Postbus, +43 5 1717, www.postbus.at
- H** **Linie 900:** St. Martin – Gröbming – Schladming bis Mandling
ÖBB Postbus, +43 5 1717, www.postbus.at
- H** **Linie 902:** Schladming – Pichl – Gleiming – Mandling – Radstadt
ÖBB Postbus, +43 5 1717, www.postbus.at
- H** **Linie 945:** Gröbming – Stein an der Enns – St. Nikolai – Sölkpass – Schöder
ÖBB Postbus, +43 664 6248 583, www.postbus.at und Steirische Landesbahnen, +43 316 8125 810, www.stlb.at
- H** **Linie 946:** Gröbming – Stein an der Enns – Kleinsölk – Breitlahnalm
ÖBB Postbus, +43 5 1717, www.postbus.at und Steirische Landesbahnen, +43 316 8125 810, www.stlb.at
- H** **Stoderzinken Shuttlebus:** Gröbming (Busbahnhof) – Stoderzinken
Info: +43 3687 233 10, www.schladming-dachstein.at/stoderzinken
- H** **Linie 960:** Schladming – Ramsau am Dachstein – Dachstein Gletscherbahn
Ramsauer Verkehrsbetriebe, +43 3687 818 70, www.rvb.at
- H** **Linie 962 & 964 :** Filzmoos – Vorberg – Ramsau – Silberkarklamm
Ramsauer Verkehrsbetriebe, +43 3687 818 70, www.rvb.at
- H** **Linie 965:** Citybus Schladming | Untere Klaus, Obere Klaus
Planai Hochwurzen Bahnen GmbH, +43 3687 22042 117, www.planaiibus.at
- H** **Linie 971:** Schladming – Rohrmoos – Talstation Gipfelbahn Hochwurzen
Planai Hochwurzen Bahnen GmbH, +43 3687 22042 117, www.planaiibus.at
- H** **Linie 972:** Schladming – Rohrmoos – Ursprungalm
Planai Hochwurzen Bahnen GmbH, +43 3687 22042 117, www.planaiibus.at
- H** **Bike- und Wanderbus:** Schladming – Rohrmoos – Preunegg-Jet
Planai Hochwurzen Bahnen GmbH, +43 3687 22042 117, www.planaiibus.at
- H** **Linie 973:** Schladming – Rohrmoos – Untertal-Dorf – Obertal – Eschachalm
Planai Hochwurzen Bahnen GmbH, +43 3687 22042 117, www.planaiibus.at
- H** **Linie 974:** Schladming – Rohrmoos – Untertal-Dorf – Riesachwasserfall
Planai Hochwurzen Bahnen GmbH, +43 3687 22042 117, www.planaiibus.at
- H** **Linie 976:** Schladming – Haus im Ennstal – Steirischer Bodensee
Planai Hochwurzen Bahnen GmbH, +43 3687 22042 117, www.planaiibus.at
- H** **Linie 8605:** Ramsau – Pichl-Vorberg – Pichl – Reiteral/Preunegg Jet
Ramsauer Verkehrsbetriebe, +43 3687 818 70, www.rvb.at

